

とっとり自動車道 (中国横断自動車道姫路鳥取線)

河原IC～鳥取IC L=9.7km 開通

佐用JCT～大原IC L=10.9km 開通

路線の概要

中国横断自動車道姫路鳥取線は、兵庫県姫路市を起点とし、鳥取県鳥取市に至る延長約 86km の高速自動車国道です。この路線は、山陽・山陰及び中国地方の山沿いの地域を山陽自動車道・中国縦貫自動車道と連結しながら一体的に結び、輸送時間の短縮、沿線地域の産業や経済・生活・文化の発展を図ることを目的として整備を進めています。

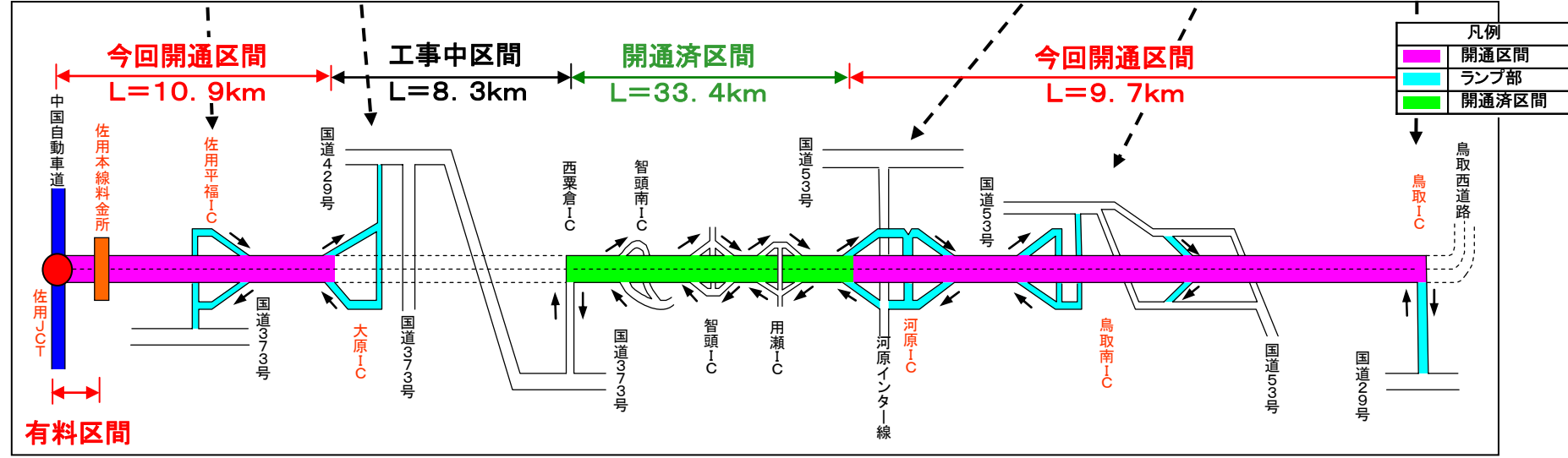
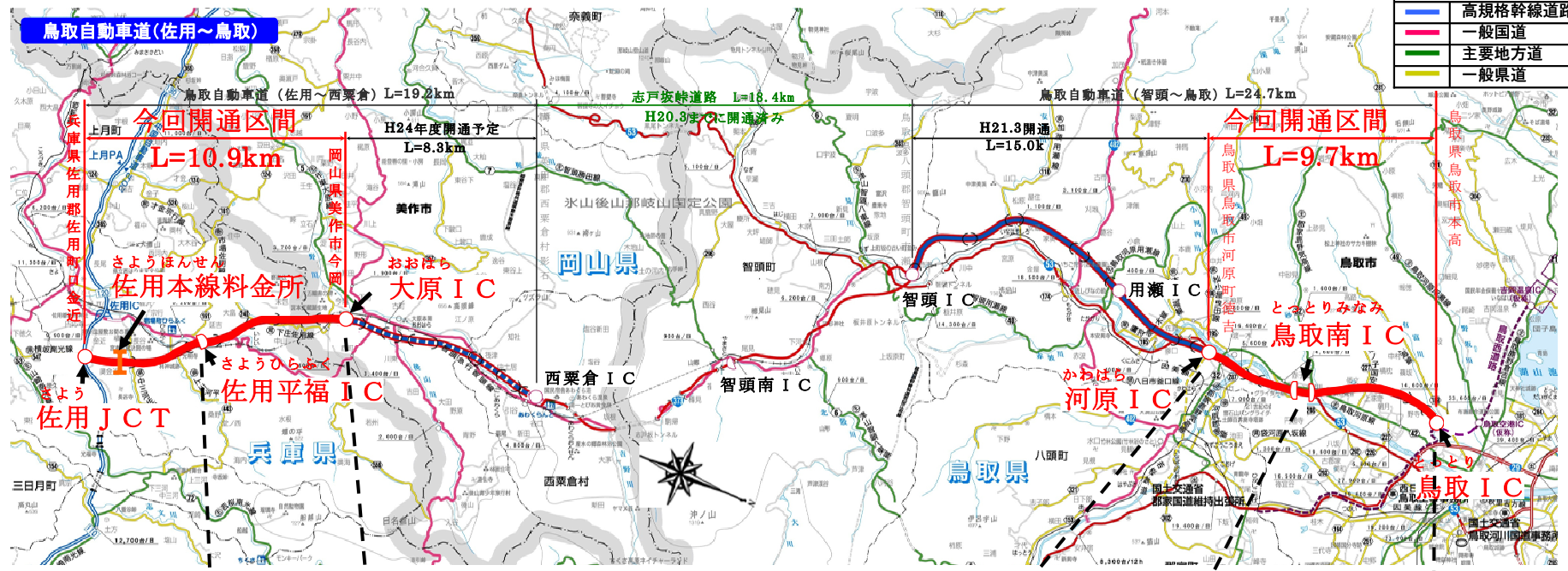
この路線のうち智頭IC～鳥取IC (L=24.7km) 及び佐用JCT～西粟倉IC (L=19.2km) は鳥取自動車道、播磨JCT～山崎JCT (仮称) (L=24.2km) は播磨自動車道となります。

部分開通を行う区間・・・河原ICから鳥取IC間 (L=9.7km)  
佐用JCTから大原IC間 (L=10.9km)

引き続き、大原～西粟倉IC間 (L=8.3km) は平成24年度の供用を予定しています。



凡例	
	高規格幹線道路
	一般国道
	主要地方道
	一般県道



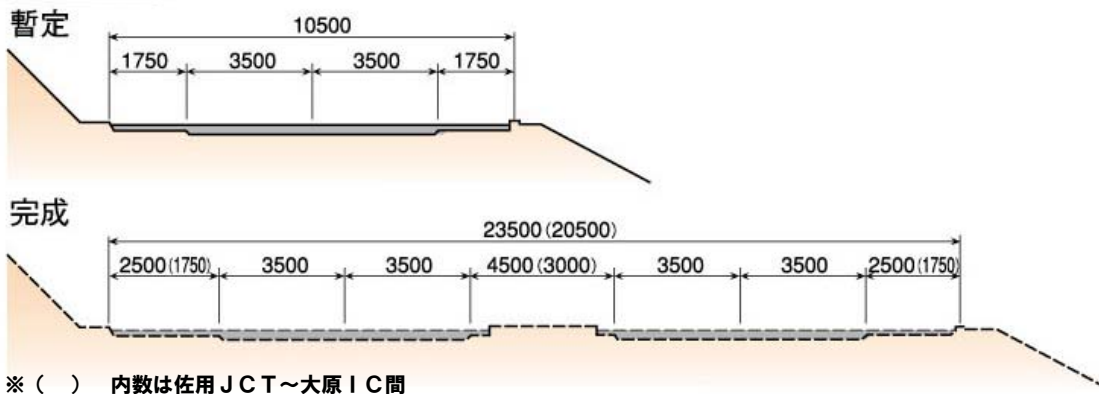
※1. 佐用JCT～佐用本線料金所間(延長1.0km)は有料です。また、佐用本線料金所では出入りできませんので大原ICからご利用の場合、佐用平福ICを過ぎると無料出口はありませんのでご注意ください。

※2. 大原IC～西栗倉IC間は工事中ですので、現道(国道373号等)を御利用ください。

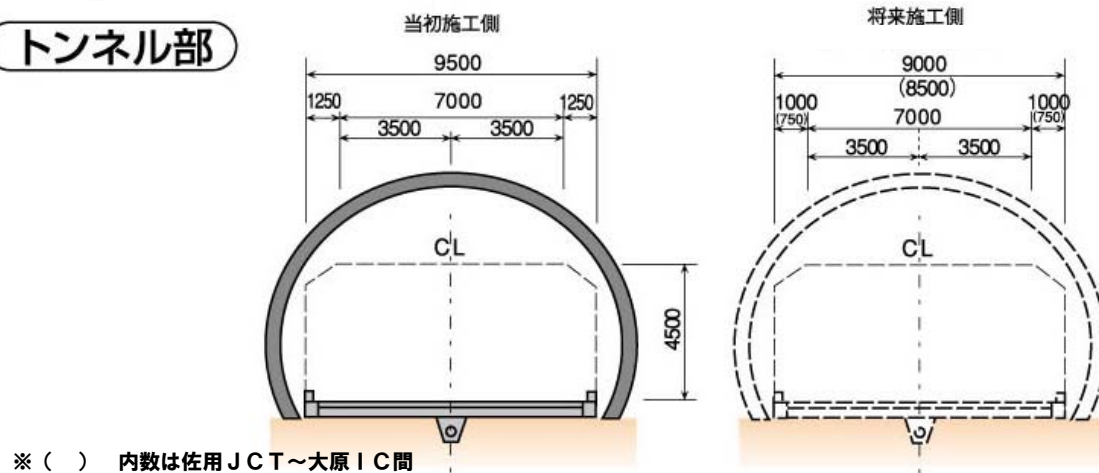
鳥取自動車道(中国横断自動車道姫路鳥取線)		
	さよう おおはら 佐用JCT~大原IC	かわはら とっとり 河原IC~鳥取IC
区間	自) 兵庫県  さよう さよう  くちかねちか 佐用郡佐用町口金近	自) 鳥取県 かわはら とくよし 鳥取市河原町徳吉
	至) 岡山県  みまさか いまおか 美作市今岡	至) 鳥取県  もとだか 鳥取市本高
延長	10.9km	9.7km
道路規格	第1種第3級	第1種第2級
設計速度	本線80km/h	本線100km/h

### ●標準断面図

#### 土工部



#### トンネル部



#### 橋梁部

