

添付資料

東日本大震災に伴う東北地方の高速道路の無料措置通行方法について

< 説明資料 >

東日本大震災による被災者支援、当面の復旧・復興支援のため、東北地方(水戸エリアの常磐道を含む。以下同じ。)を発着する被災者及び原発事故による避難者、中型車・大型車・特大車の利用につきましては以下の通行方法により無料になります。

1. 被災者支援

対象車両 : 東日本大震災にかかる被災証明書、罹災証明書を有している者が乗車する車両で全車種(以下「被災証明書等車両」)

実施期間 : 平成23年6月20日(月) ~ 当面1年間

対象区間 : 別紙 I

対象となる走行 : 上記対象区間に存するIC(以下「指定IC」)を入口又は出口とする走行

※ ETCレーンをご利用いただけません。

※ 東京外環道等のNEXCO均一区間、首都高速、阪神高速など、東北地方を発着するNEXCOと一体で料金を徴収されない高速道路の走行は対象外です。

また、これらの道路を経由した後のNEXCO道路の走行は対象外になります。

(P5に掲げる合併で徴収する道路の料金は有料となります)

※ 指定ICの入口を6月20日0時より前に流入し、6月20日0時以降に流出する場合の走行及び6月20日0時以降に指定ICを流出する走行は対象になります。

2. 当面の復旧・復興支援

対象車両 : 中型車、大型車、特大車(以下「中型車以上の車両」)

実施期間 : 平成23年6月20日(月) ~ 当面8月末まで

対象区間 : 別紙 I

対象となる走行 : 上記対象区間に存するICを入口又は出口とする走行

※ ETCレーンをご利用いただけません。

※ 東京外環道等のNEXCO均一区間、首都高速、阪神高速など、東北地方を発着するNEXCOと一体で料金を徴収されない高速道路の走行は対象外です。

また、これらの道路を経由した後のNEXCO道路の走行は対象外になります。

(P5に掲げる合併で徴収する道路の料金は有料となります)

※ 指定ICの入口を6月20日0時より前に流入し、6月20日0時以降に流出する場合の走行及び6月20日0時以降に指定ICを流出する走行は対象になります。

※ システム改修後は東北地方走行分を無料とする見直しを予定しています。

料金所の通行方法

1. 【 被災証明書等車両 】

被災証明書等を有している方が運転する車両又は同乗している車両については、以下の通行方法により通行料金は無料になります。

○ 入口・出口ともに一般レーンをご利用ください。

○ 通常通行料金をお支払いいただく料金所(以下「出口料金所」)で、被災証明書等の原本及びご本人が確認できる書面をご提示ください。



※(ETC／一般)の混在レーンの入口をご利用の際は、ETCカードを抜いてレーンに進入し、通行券をお取りください。
ETCカードを挿入したまま進入しますと、ETC扱いとなり、無料にはなりません。

出口料金所で提示頂く書面

- ・ 被災証明書(原本)
又は
- ・ 罹災証明書(原本)

及び

- ・ ご本人が確認できる書面
運転免許証
健康保険証
パスポート

など 公的機関が発行するもの

注意点

- ・ ETCレーンをご利用いただけません。
 - ※ 入口をETCレーンでご利用された場合、無料にはなりません。
- ・ スマートICはご利用いただけません。
- ・ 出口では「被災証明書等による走行です」と出口係員にお申し出ください。
- ・ 被災証明書等は必ず原本をご提示ください。
 - ※ 被災証明書等のご提示が無い場合、無料にはなりません。
 - ※ 被災証明書等とは、東日本大震災にかかる市町村等が発行する被災証明書及び罹災証明書を言います。
 - ※ 被災証明書は、市町村により名称が異なることがあります。
 - ※ 原発事故による避難者については警戒区域、計画的避難区域、緊急時避難準備区域(別紙Ⅱ)に住所を有することを証明する書面(運転免許証等)の住所から被災者であることが確認できれば、被災証明書が交付されているものとして無料になります。
 - ※ 罹災証明書の発行に時間を要している市町村があることから、7月末日まで罹災届出証明書(原本)でも可能とします。
- ・ 被災証明書等を有している方とは、本人又は本人と同居している家族を言います。
- ・ 法人に対して発行された被災証明書等は、対象ではありません。

2. 【 中型車以上の車両 】

以下の通行方法により通行料金は無料になります。

○ 入口・出口ともに一般レーンをご利用ください。

【対距離料金区間】

入口レーン

一般 と表示のあるレーン
を通行し、通行券 をお
取りください。

出口レーン

一般 と表示のあるレーン
を通行し、ブースで一旦停止
して、係員に通行券 を
お返してください。

※料金精算機レーンの場合
・ 呼出ボタン/レバーにより、係員を呼び出してください。

【均一料金区間】

一般 と表示のあるレーンを通行し、
ブースで一旦停止してください。
係員が車種等の確認をいたします。

※料金精算機レーンの場合
一旦停止して、料金精算機の
ボタンを押してください。

※(ETC/一般)の混在レーンの入口をご利用
の際は、ETCカードを抜いてレーンに進出し、
通行券をお取りください。
ETCカードを挿入したまま進入しますと、ETC
扱いとなり、無料にはなりません

注意点

- ETCレーンのご利用いただけません。
 - ※ 入口をETCレーンでご利用された場合、無料にはなりません。
- スマートICはご利用いただけません。

均一料金道路の料金を合併収受する料金所、本州四国連絡高速道路の本線料金所では・・・

- ・均一料金道路、本州四国連絡高速道路の料金は有料ですので、別途お支払いください。ETCカードでのお支払いも可能です。
- ・ETC車載器をお取り付けのお車で、均一料金道路、本州四国連絡高速道路のETC割引の適用をご希望の場合は、ETCカードでお支払いのうえ、料金所係員にその旨お申し出ください。

合併収受の料金所 ()内は均一道路事業者、道路名

- ・ 東水戸道路 ひたちなか本線料金所 (茨城県道路公社 常陸那珂有料道路)
- ・ 常磐自動車道 流山料金所 (千葉県道路公社 流山有料道路)
- ・ 北陸自動車道 小矢部東本線料金所 (富山県道路公社 能越自動車道)
- ・ 中央自動車道 八王子本線料金所 (NEXCO中日本 中央自動車道)
- ・ 中央自動車道 富士吉田本線料金所 (NEXCO中日本 東富士五湖道路)
- ・ 東名高速道路 名二環名古屋料金所 (NEXCO中日本 名古屋第二環状道路)
- ・ 東名高速道路 長久手料金所 (愛知県道路公社 名古屋瀬戸道路)
- ・ 伊勢湾岸自動車道 名古屋南料金所 (NEXCO中日本 名古屋第二環状道路)
- ・ 名神高速道路 一宮料金所 (名古屋高速道路公社 尾北線)
- ・ 名神高速道路 吹田料金所 (NEXCO西日本 近畿自動車道)
- ・ 名神高速道路 豊中料金所 (阪神高速道路(株) 池田線)
- ・ 第二京阪道路 巨椋池本線料金所 (阪神高速道路(株) 京都線)
- ・ 中国自動車道 西宮山口本線料金所 (阪神高速道路(株) 北神戸線)
- ・ 九州自動車道 門司本線料金所 (福岡北九州道路公社 北九州高速4号線)
- ・ 九州自動車道 馬場山本線料金所 (福岡北九州道路公社 北九州高速4号線)
- ・ 九州自動車道 福岡本線料金所 (福岡北九州道路公社 福岡高速4号線)
- ・ 九州自動車道 太宰府本線料金所 (福岡北九州道路公社 福岡高速2号線)
- ・ 長崎自動車道 武雄南本線料金所 (NEXCO西日本 武雄佐世保道路)
- ・ 長崎自動車道 長崎料金所 (長崎県道路公社 ながさき出島道路)

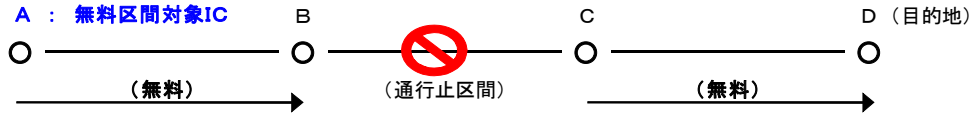
※ETC割引の内容は、各事業者のホームページでご確認ください。ながさき出島道路はETC割引適用対象外です。



通行止め時における取扱い

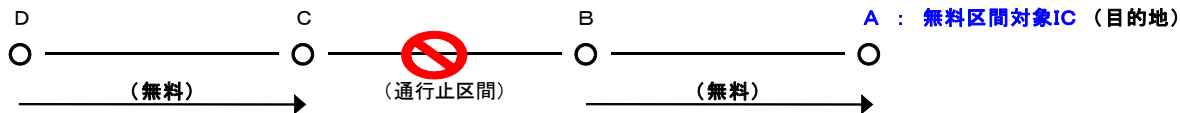
【 被災証明書等車両 】

(出発地が無料区間対象ICの場合)



- ① BのICで、被災証明書等及び運転免許証等をご提示ください。
- ② BのICで、AのICから流入したことを証する書面を発行しますので、目的地までの走行が途切れたお客さまはその旨お申し出ください。
- ③ 最終目的地であるDのICで、②の証する書面を提出してください。
併せて、被災証明書等及び運転免許証等をご提示ください。

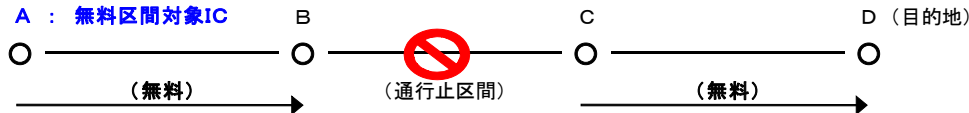
(目的地が無料区間対象ICの場合)



- ① CのICで、被災証明書等及び運転免許証等をご提示ください。
- ② AのICで、被災証明書等及び運転免許証等をご提示ください。

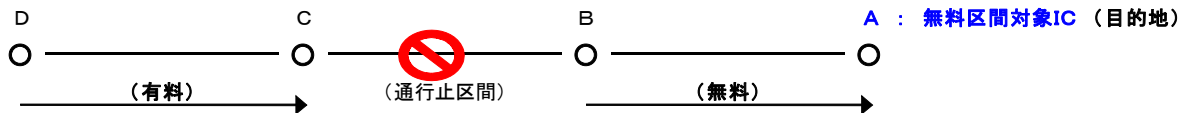
【 中型車以上の車両 】

(出発地が無料区間対象ICの場合)



- ① BのICで、AのICから流入したことを証する書面を発行しますので、目的地までの走行が途切れたお客さまはその旨お申し出ください。
- ② 最終目的地であるDのICで、BのICで発行された書面を提出してください。

(目的地が無料区間対象ICの場合)



- ① CのICでは、一旦通行料金の精算をし、領収書を必ず保管してください。
- ② 最終目的地であるAのICで流出したことを証する書面を発行しますので、CのICで一旦精算したお客さまはその旨お申し出ください。
- ③ ①の領収書及び②の証する書面をもって、返金処理を行います。

別紙 I

ネクスコにおける無料対象区間



番号	道路名	区間名		
①	あおもり 青森自動車道	あおもり ひがし 青森東	～	あおもり 青森JCT
②	とうほく 東北自動車道	あおもり 青森	～	しらかわ 白河
③	はちのへ もいし 八戸自動車道(百石道路を含む)	しもだ もいし はちのへ 下田百石・八戸	～	あしる 安代JCT
④	あきた ことおか のしろ あきた そとかんじょう 秋田自動車道(琴丘能代道路及び秋田外環状道路を含む)	はちりゅう 八竜	～	きたかみ 北上JCT
⑤	にほんかい とうほく 日本海東北自動車道	かわべ 河辺JCT	～	いわき 岩城
		あらかわたいない 荒川胎内	～	にいがたちゅうおう 新潟中央JCT
⑥	とうほく ちゅうおう ゆざわ よこて どうろ よねざわなんよう 東北中央自動車道(湯沢横手道路及び米沢南陽道路を含む) のぐるさわ しんじょう しゆねざか おがち ゆざわ ※野黒沢～新庄、主寝坂道路、雄勝こまち～湯沢は無料で供用中	なんようたかはた 南陽高畠	～	よねざわきた 米沢北
		ひがしね 東根	～	やまがたかみのやま 山形上山
		よこて 横手	～	ゆざわ 湯沢
⑦	かまいし 釜石自動車道	とうわ 東和	～	はなまき 花巻JCT
⑧	やまがた 山形自動車道 がっさん ゆどのさん ※月山～湯殿山は無料で供用中	むらた 村田JCT	～	がっさん 月山
		さかた 酒田みなと	～	ゆどのさん 湯殿山
⑨	ばんえつ 磐越自動車道	いわきJCT	～	にいがたちゅうおう 新潟中央
⑩	さんりく じゅうかん せんえん 三陸縦貫自動車道(仙塩道路)	りふ なか 利府中	～	せんたいこう きた 仙台港北
⑪	じょうばん せんたいとうぶ せんたいほくぶ 常磐自動車道(仙台東部道路及び仙台北部道路を含む)	とみや 富谷JCT	～	りふ 利府JCT
		せんたいこう きた 仙台港北	～	やまもと 山元
		ひろの 広野	～	みと 水戸

(参考)



地方道路公社における無料対象区間

番号	道路名	区間名	
⑫	だいに 第二みちのく有料道路	かみきたぐん ちょう 上北郡おいらせ町字 たかだ しもだ ももいし 高田(下田百石IC)	かみきたぐんろくのへまち 上北郡六戸町大字 いぬおとせ ほりきりさわ 犬落瀬字堀切沢
⑬	せんだいまつしま 仙台松島道路	なるせ おくまつしま 鳴瀬奥松島IC	りふ なか 利府中IC
⑭	せんだいなんぶ 仙台南部道路	いまいずみ 今泉IC	せんだいみなみ せんだいみなみ 仙台南IC(仙台南JCT)
⑮	にしぎおう 西蔵王有料道路	やまがたし ざおう おんせん 山形市蔵王温泉字 どうしだいら 同志平	やまがたし ざおう なりさわ 山形市蔵王成沢字 はりゆう 羽龍
⑯	ばんだいあづま ばんだいあづま 磐梯吾妻有料道路(磐梯吾妻スカイライン)	ふくしまし まちにわか 福島市町庭坂字 たかゆ 高湯	ふくしまし つちゆおんせん まち 福島市土湯温泉町字 わしくらやま 鷺倉山
⑰	だいに ばんだいあづま ばんだいあづま 第二磐梯吾妻有料道路(磐梯吾妻レークライン)	やまぐん いなわしろ まち 耶麻郡猪苗代町 わかみや あづま やまこう 大字若宮字吾妻山甲	やまぐん きたしおぼらむら 耶麻郡北塩原村 ひばら けんがみね 大字松原字剣ヶ峯
⑱	ばんだいきん ばんだいきん 磐梯山有料道路(磐梯山ゴールドライン)	やまぐん きたしおぼらむら 耶麻郡北塩原村 ひばら ゆだいらやま 大字松原字湯平山	やまぐん ばんだいまち 耶麻郡磐梯町 さらしな うまらいば 大字更科字馬洗場
⑲	ふくしま こうこう こうげん 福島空港道路(あぶくま高原道路)	たまがわ 玉川IC	やぶき ちゅうおう 矢吹中央IC
⑳	ひたち 日立有料道路	ひたちし しろがねちょう 日立市白銀町	ひたちし すけがわちょう 日立市助川町

東北地方の高速道路の無料開放対象路線

-  : 無料開放路線 (NEXCO)
-  : 無料開放路線 (地方道路公社)



-  : 無料で供用中区間
-  : その他有料区間

※は平成23年度中に供用予定

別紙Ⅱ

原発事故による警戒区域、計画的避難区域、緊急的避難準備区域 (福島県の対象市町村)

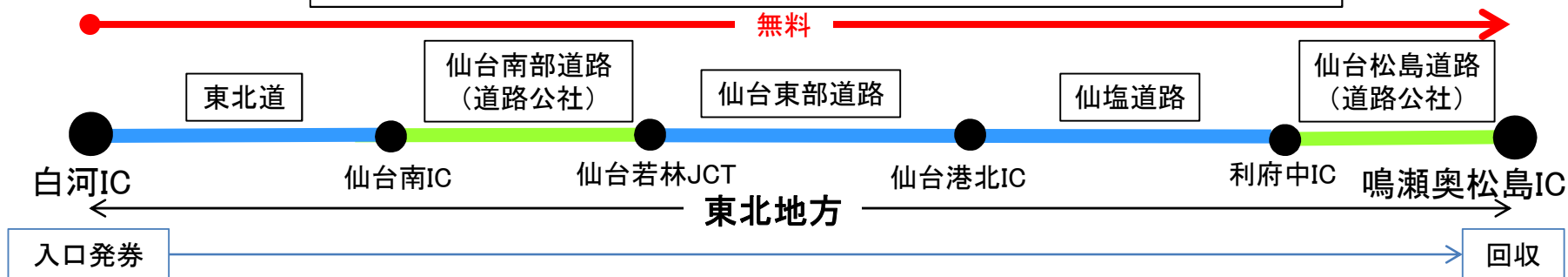
南相馬市	<p>【小高区の全部】 【原町区の全部】 鹿島区小島田 鹿島区塩崎 鹿島区大内 鹿島区島崎 鹿島区川子</p> <p>市内国有林磐城森林管理署2004林班から2087林班まで、2088林班の一部、 2089林班から2091林班まで、2095林班から2099林班まで及び2130林班</p>
浪江町	【全域】
双葉町	【全域】
大熊町	【全域】
富岡町	【全域】
楡葉町	【全域】
広野町	【全域】
葛尾村	【全域】
川内村	【全域】
飯館村	【全域】
田村市	<p>都路町 船引町横道 常葉町掘田 常葉町山根</p> <p>市内国有林福島森林管理署251林班の一部、252林班、253林班の一部、258林班から 270林班まで、283林班から300林班まで及び301林班から303林班までの一部</p>
川俣町	<p>山木屋</p> <p>町内国有林福島森林管理署161林班から165林班まで及び167林班</p>

《参考①》走行料金の例(東日本)

① 白河→鳴瀬奥松島

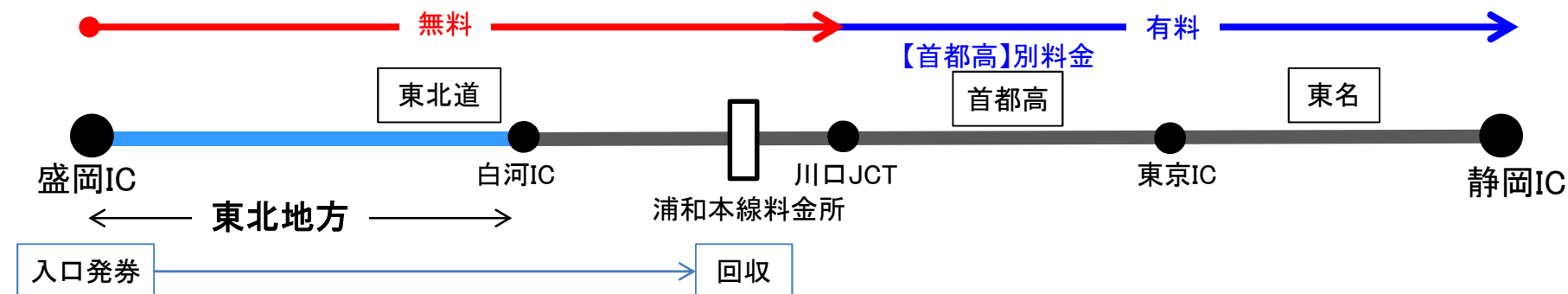
料金:【普通車】0円(通常料金:5,400円)、【大型車】0円(通常料金:8,800円)

※ 料金例は、定価ベース



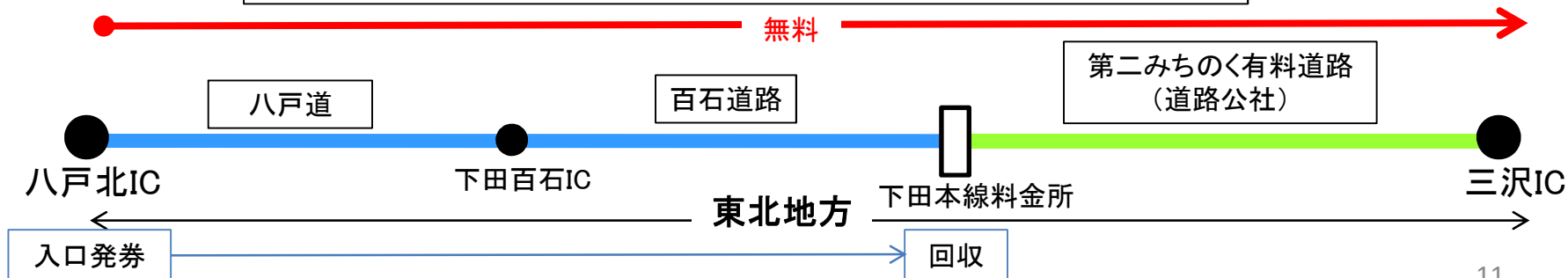
② 盛岡→静岡

料金:【普通車】4,800円(通常料金:15,250円)、【大型車】8,050円(通常料金:25,200円)



③ 八戸北→三沢

料金:【普通車】0円(通常料金:350円)、【大型車】0円(通常料金:560円)

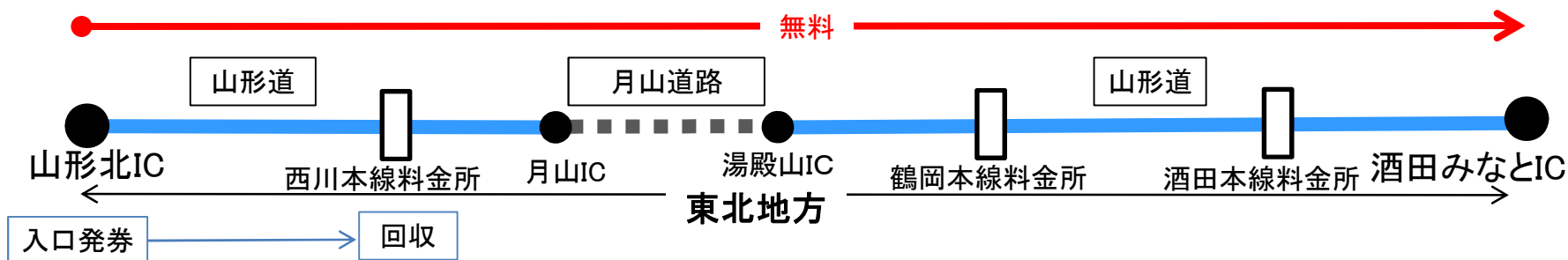


《参考②》走行料金の例(東日本)

④ 山形北→酒田みなと

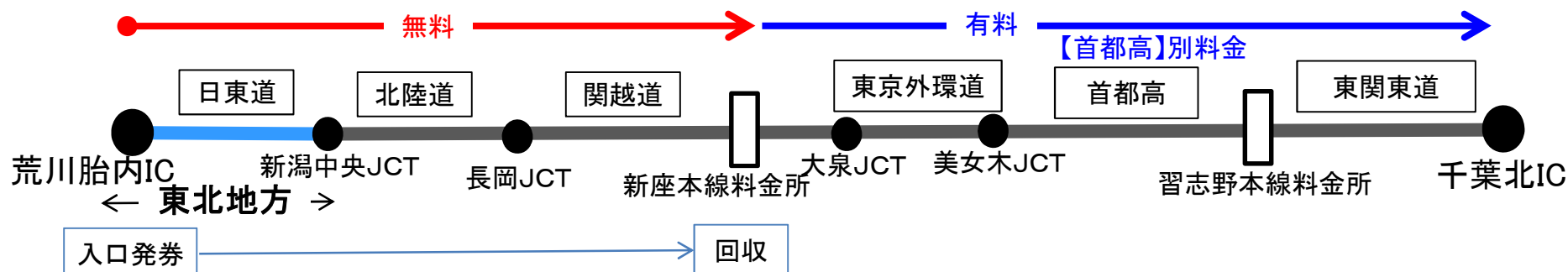
料金：【普通車】0円(通常料金:2,500円)、【大型車】0円(通常料金:3,900円)

※ 料金例は、
定価ベース



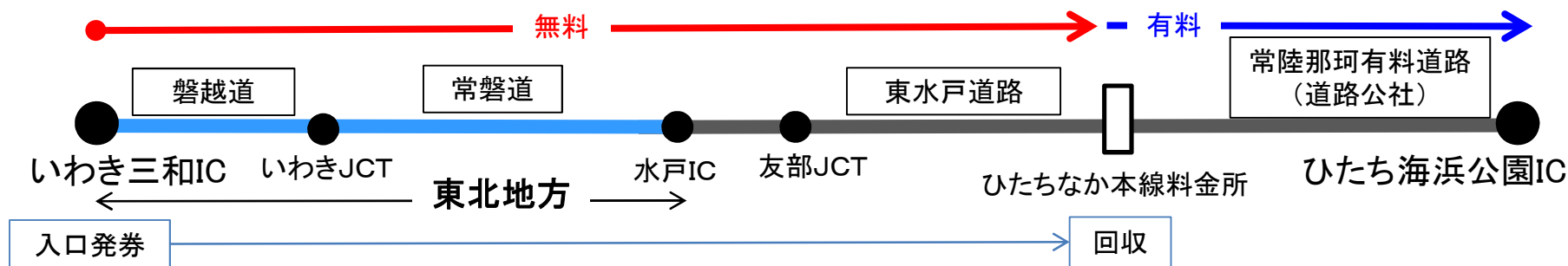
⑤ 荒川胎内→千葉北

料金：【普通車】1,950円(通常料金:9,800円)、【大型車】3,350円(通常料金:16,150円)



⑥ いわき三和→ひたち海浜公園

料金：【普通車】100円(通常料金:3,600円)、【大型車】150円(通常料金:5,800円)

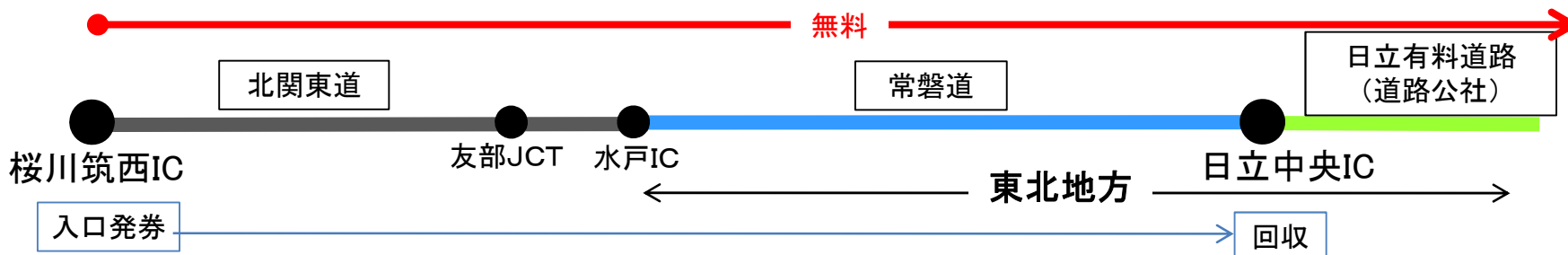


《参考③》走行料金の例(東日本)

※ 料金例は、
定価ベース

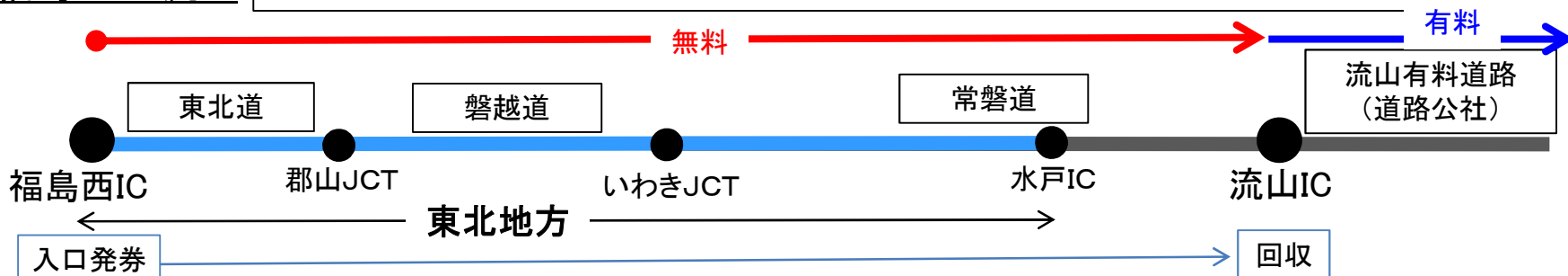
⑦ 桜川筑西 → 日立中央

料金：【普通車】0円(通常料金:2,050円)、【大型車】0円(通常料金:3,250円)



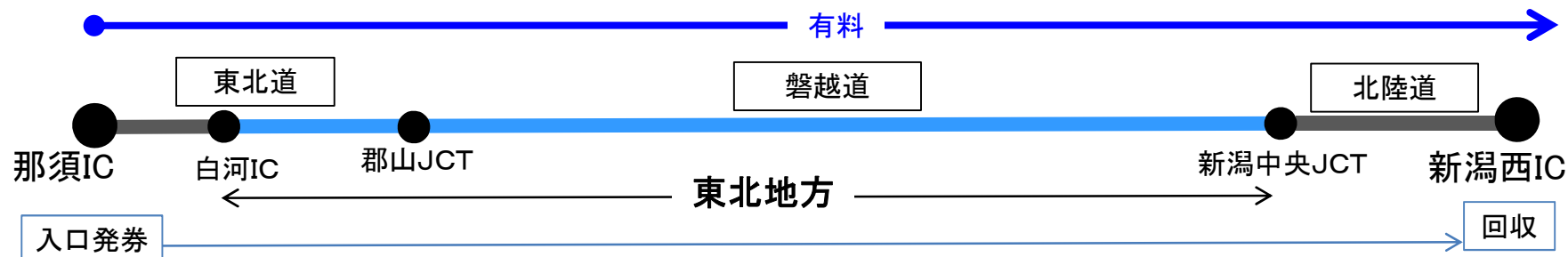
⑧ 福島西 → 流山

料金：【普通車】100円(通常料金:6,150円)、【大型車】150円(通常料金:10,050円)



⑨ 那須 → 新潟西

料金：【普通車】4,900円(通常料金:4,900円)、【大型車】7,950円(通常料金:7,950円)

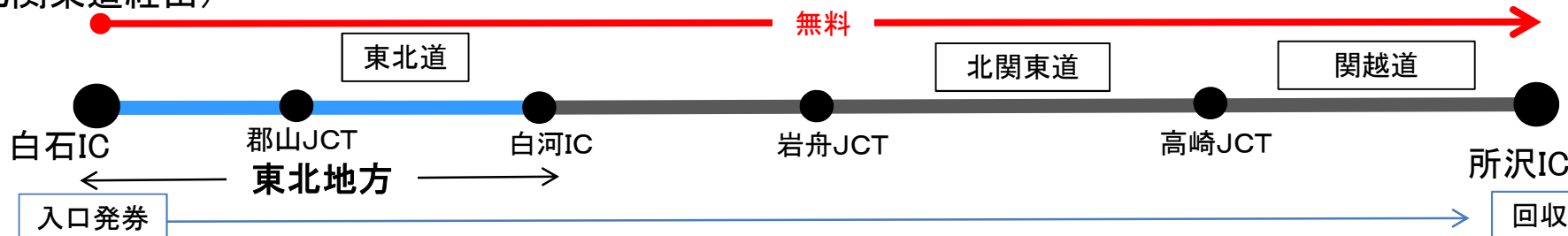


《参考④》走行料金の例(東日本)

※ 料金例は、
定価ベース

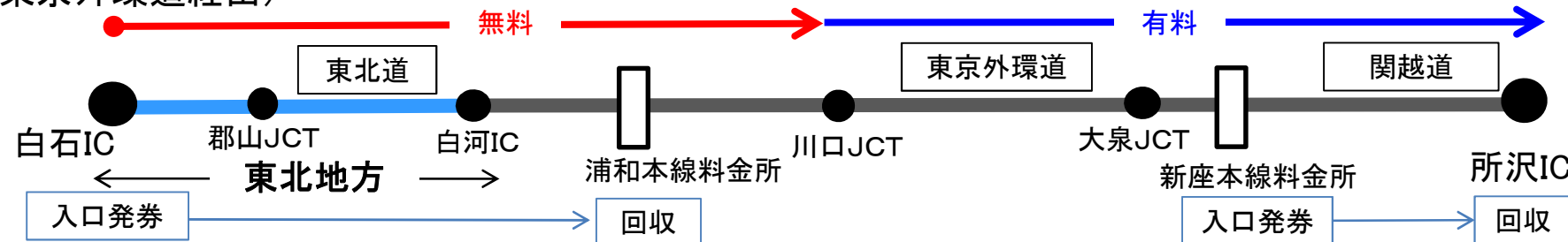
⑩ 白石 → 所沢
(北関東道経由)

料金: 【普通車】0円(通常料金:7,850円)、【大型車】0円(通常料金:12,800円)



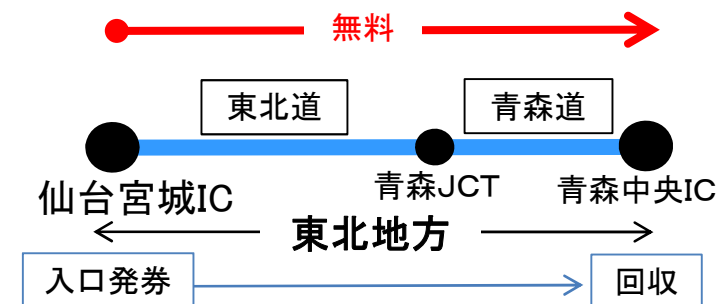
⑪ 白石 → 所沢
(東京外環道経由)

料金: 【普通車】950円(通常料金:7,550円)、【大型車】1,500円(通常料金:12,300円)



⑫ 仙台宮城 → 札幌南

料金: 【普通車】5,300円(通常料金:12,700円)、【大型車】8,650円(通常料金:20,750円)

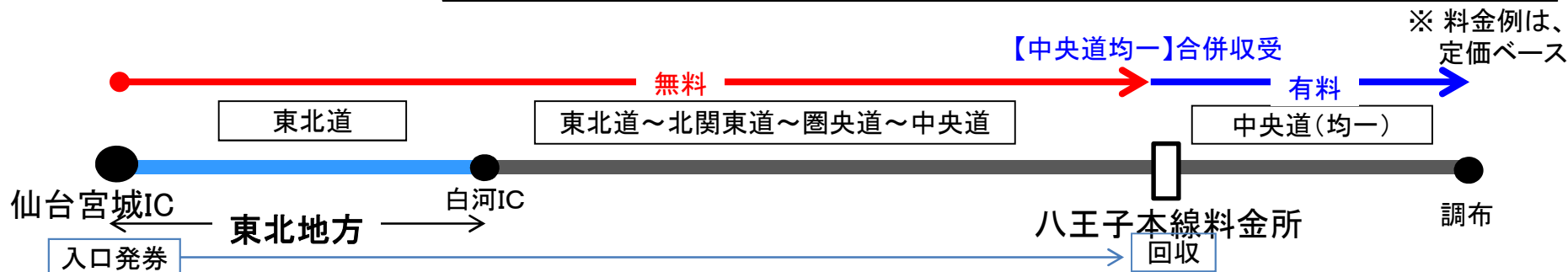


※ 北海道内の走行は、全て対象外(有料)となります。

《参考⑤》 走行料金の例(中日本)

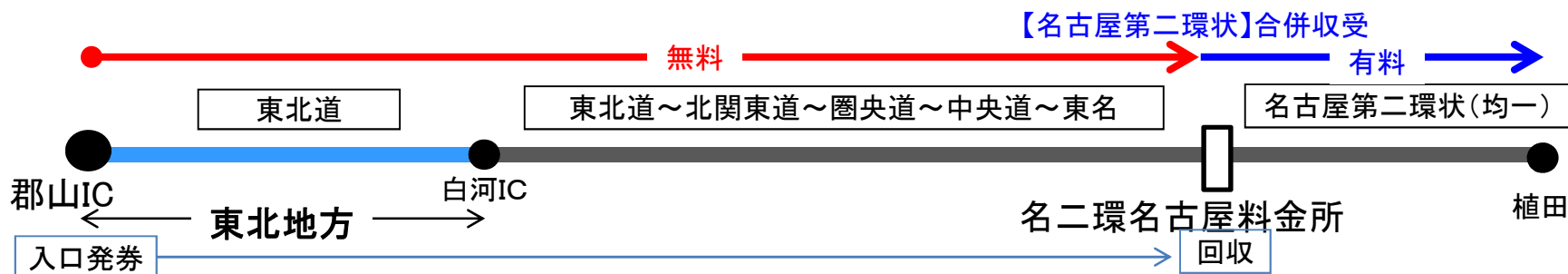
① 仙台宮城→中央道 調布

料金:【普通車】600円(通常料金:10,450円)、【大型車】1,000円(通常料金:17,150円)



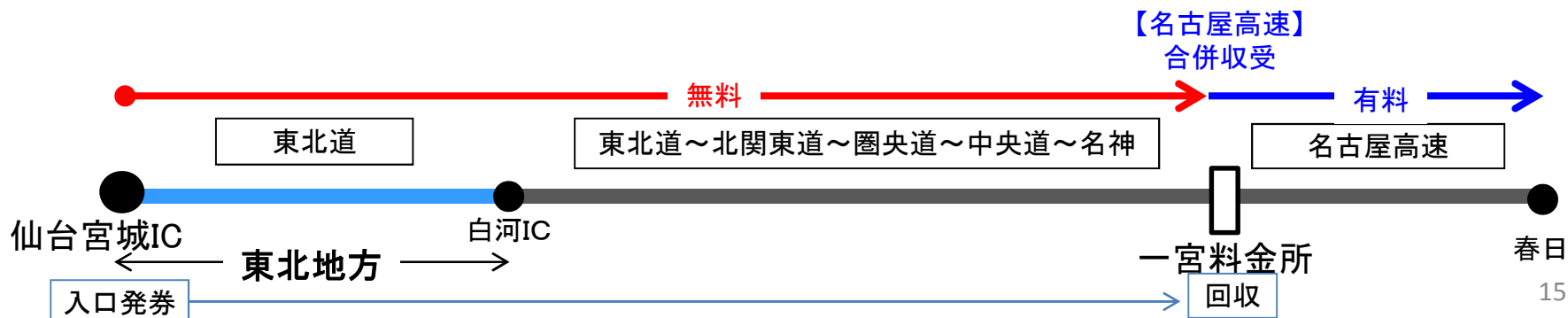
② 郡山→名古屋第二環状 植田

料金:【普通車】500円(通常料金:12,400円)、【大型車】800円(通常料金:20,350円)



③ 仙台宮城→名古屋高速 春日

料金:【普通車】350円(通常料金:14,400円)、【大型車】700円(通常料金:23,750円)

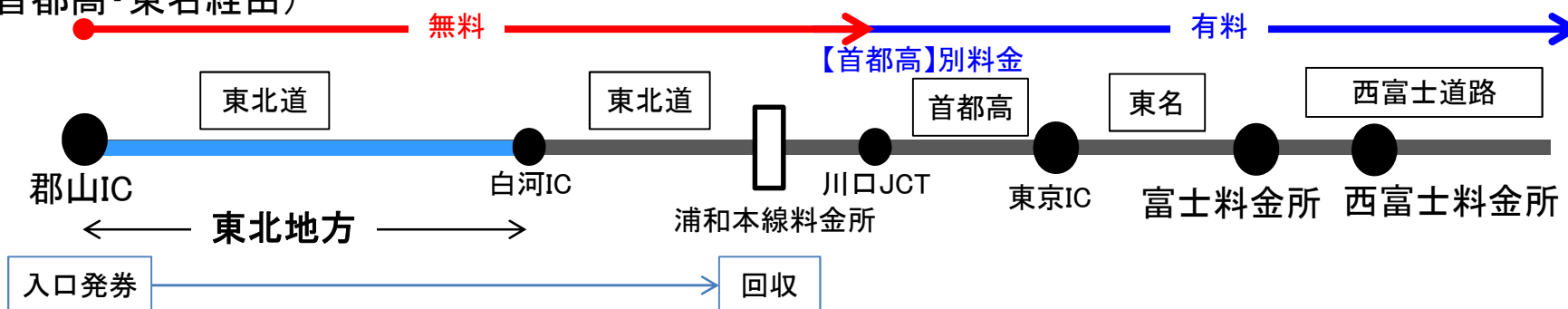


《参考⑥》 走行料金の例(中日本)

※ 料金例は、
定価ベース

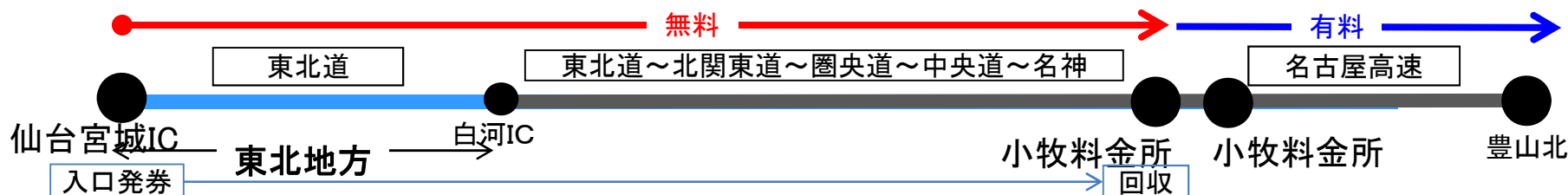
④ 郡山→西富士道路 (首都高・東名経由)

料金:【普通車】4,250円(通常料金:9,350円)、【大型車】7,110円(通常料金:15,460円)



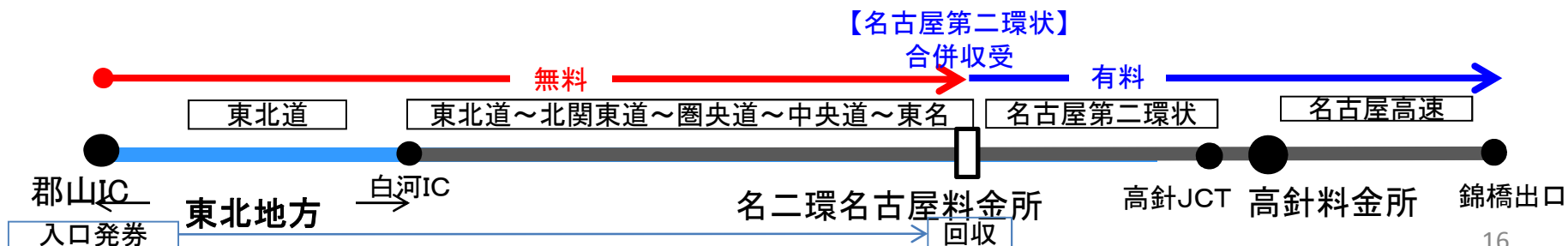
⑤ 仙台宮城→名古屋高速 豊山北

料金:【普通車】350円(通常料金:14,250円)、【大型車】700円(通常料金:23,500円)



⑥ 郡山→名古屋高速 錦橋出口

料金:【普通車】1250円(通常料金:13,150円)、【大型車】2,300円(通常料金:21,850円)

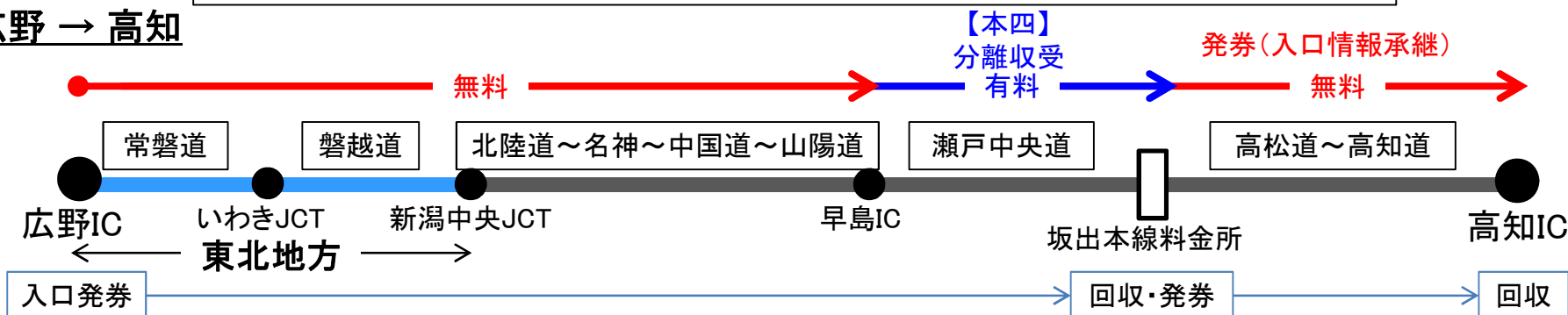


《参考⑦》 走行料金の例(西日本)

料金：【普通車】4,100円(通常料金:24,700円)、【大型車】6,800円(通常料金:40,650円)

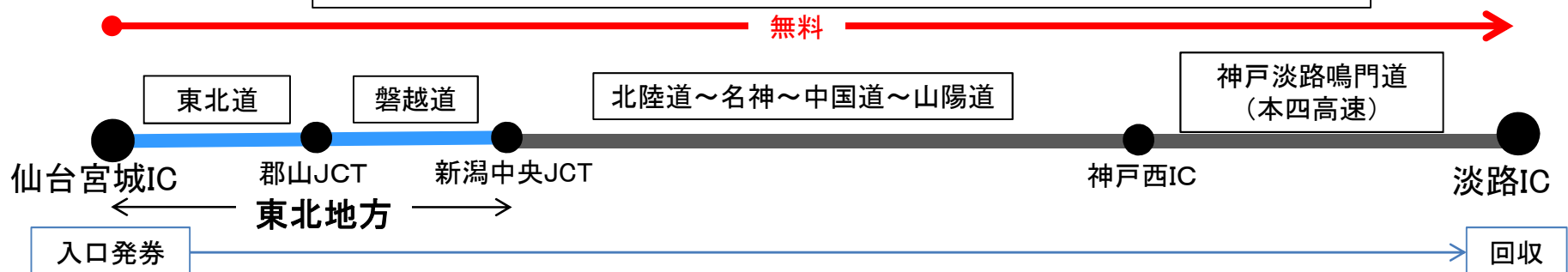
※ 料金例は、定価ベース

① 広野 → 高知



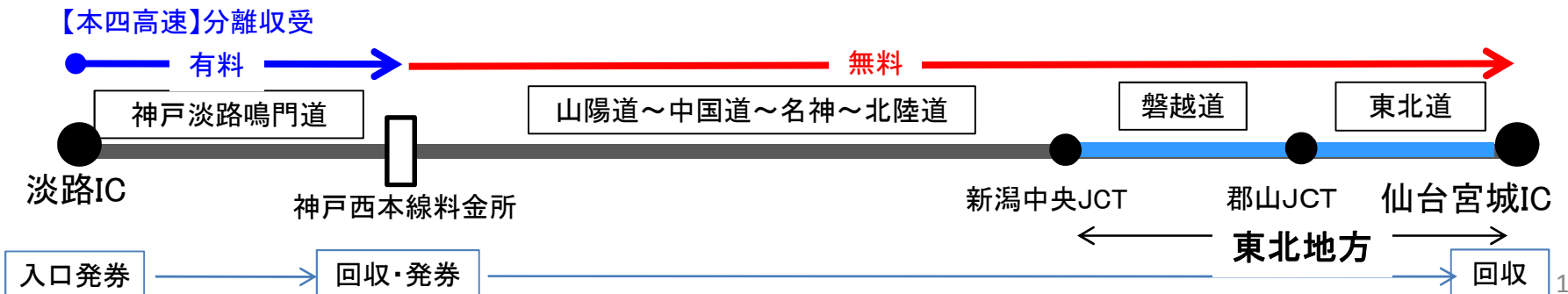
② 仙台宮城 → 淡路

料金：【普通車】0円(通常料金:20,100円)、【大型車】0円(通常料金:33,050円)



③ 淡路 → 仙台宮城

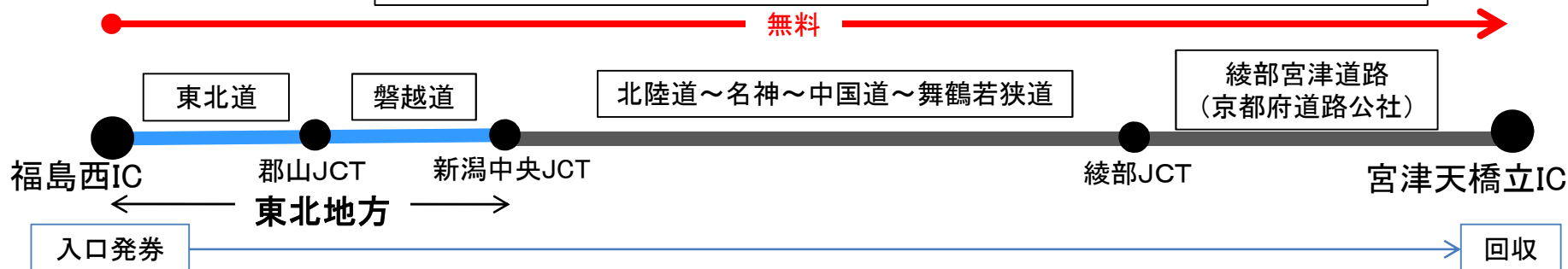
料金：【普通車】2,600円(通常料金:20,100円)、【大型車】4,250円(通常料金:33,050円)



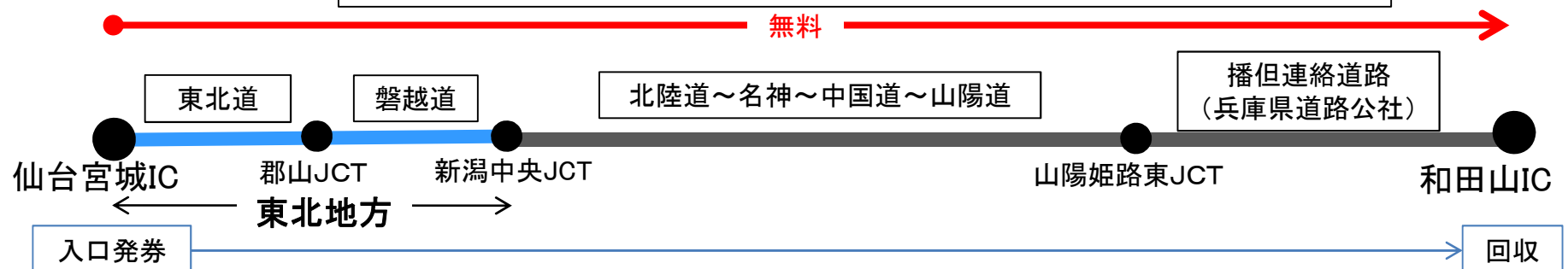
《参考⑧》 走行料金の例(西日本)

※ 料金例は、
定価ベース

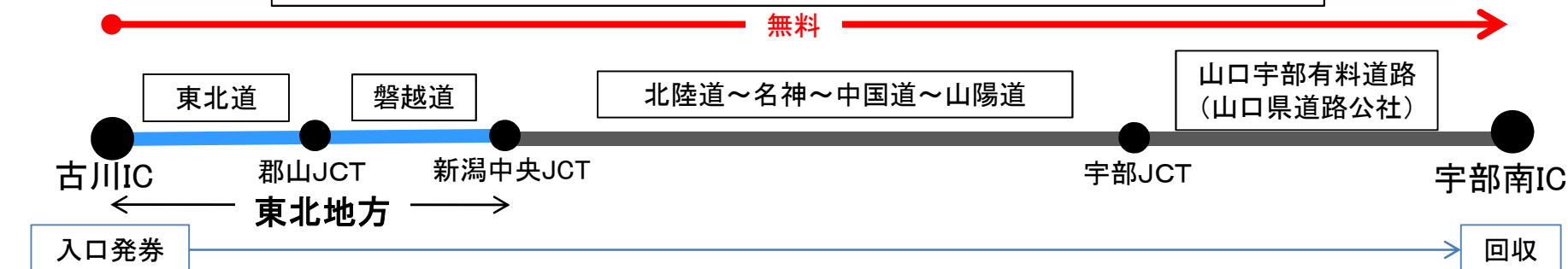
- ④ **福島西 → 宮津天橋立** 料金：【普通車】0円(通常料金：17,800円)、【大型車】0円(通常料金：29,250円)



- ⑤ **仙台宮城 → 和田山** 料金：【普通車】0円(通常料金：19,200円)、【大型車】0円(通常料金：31,400円)



- ⑥ **古川 → 宇部南** 料金：【普通車】0円(通常料金：27,250円)、【大型車】0円(通常料金：44,900円)

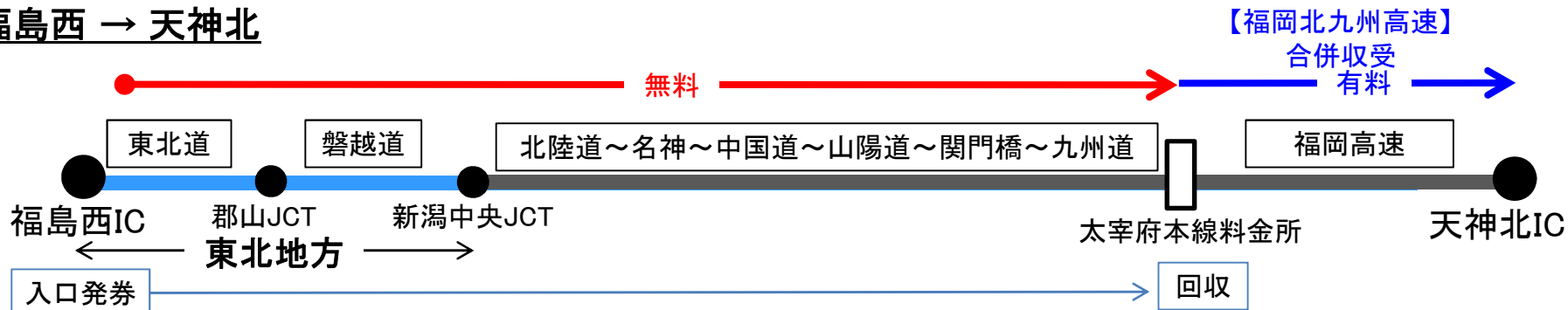


《参考⑨》走行料金の例(西日本)

料金：【普通車】600円(通常料金：27,150円)、【大型車】1,200円(通常料金：44,950円)

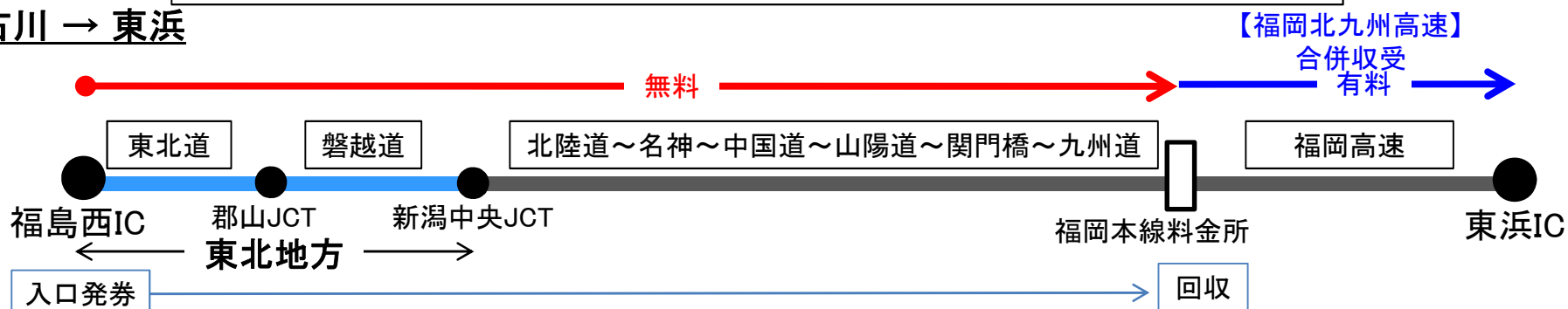
※ 料金例は、定価ベース

⑦ 福島西 → 天神北



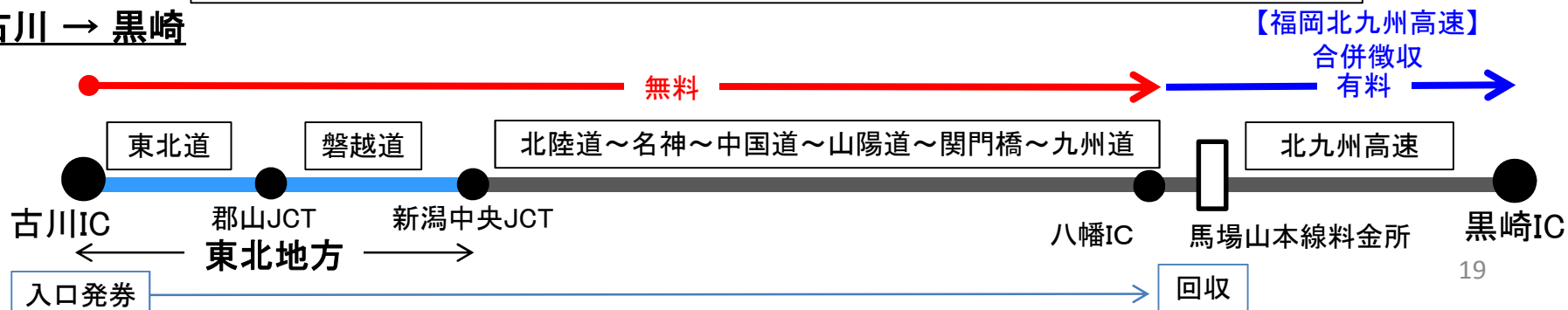
料金：【普通車】600円(通常料金：29,100円)、【大型車】1,200円(通常料金：48,150円)

⑧ 古川 → 東浜



料金：【普通車】500円(通常料金：28,350円)、【大型車】1,000円(通常料金：46,850円)

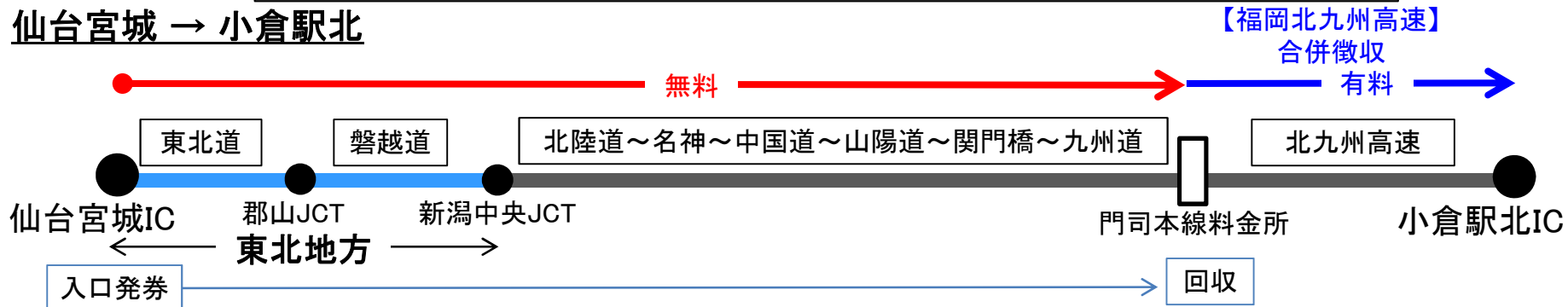
⑨ 古川 → 黒崎



《参考⑩》走行料金の例(西日本)

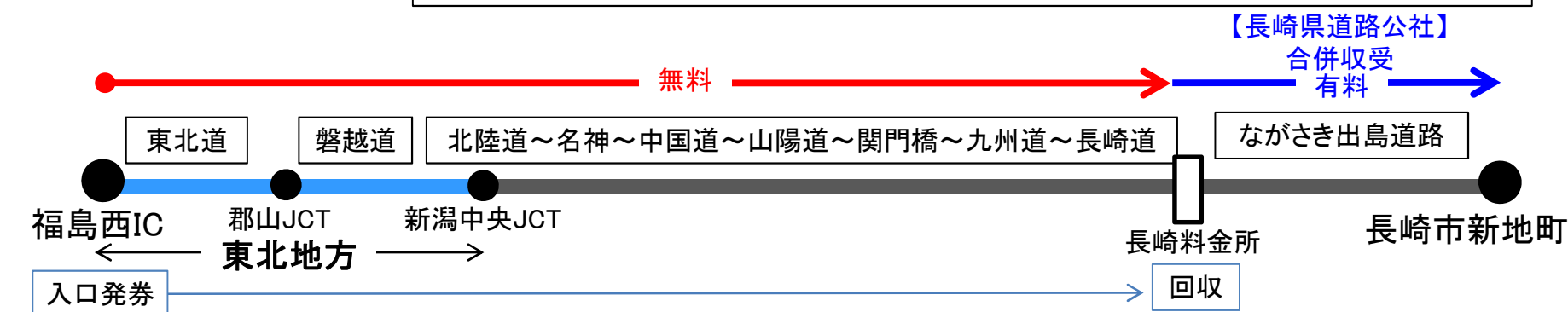
料金：【普通車】500円(通常料金:27,000円)、【大型車】1,000円(通常料金:44,650円) ※ 料金例は、定価ベース

⑩ 仙台宮城 → 小倉駅北



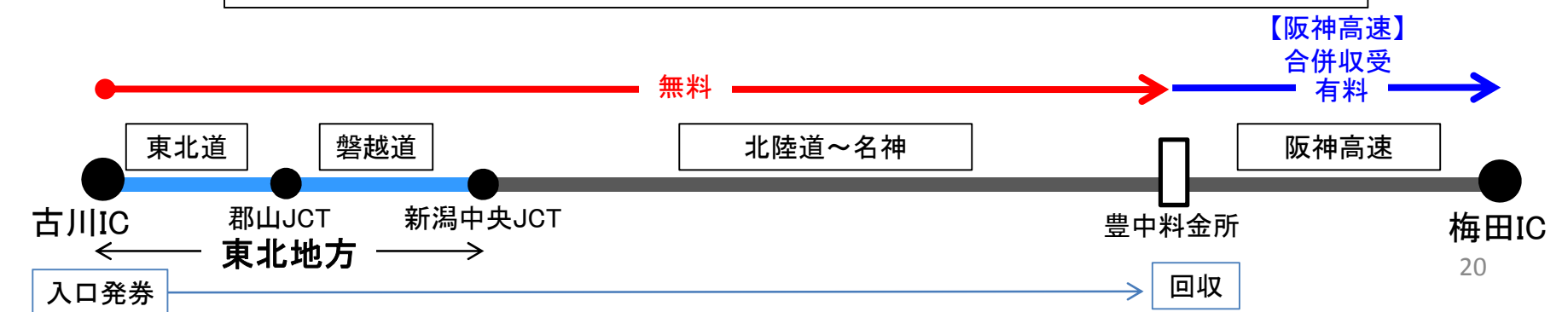
⑪ 福島西 → 長崎市新地町

料金：【普通車】100円(通常料金:29,100円)、【大型車】150円(通常料金:47,950円)



⑫ 古川 → 梅田

料金：【普通車】700円(通常料金:18,050円)、【大型車】1,400円(通常料金:29,950円)

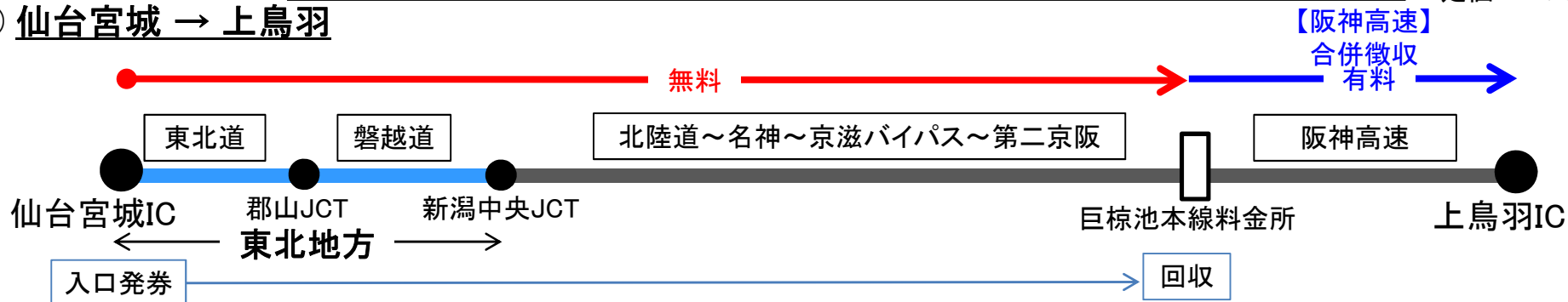


《参考⑪》走行料金の例(西日本)

料金：【普通車】450円(通常料金：16,800円)、【大型車】900円(通常料金：27,700円)

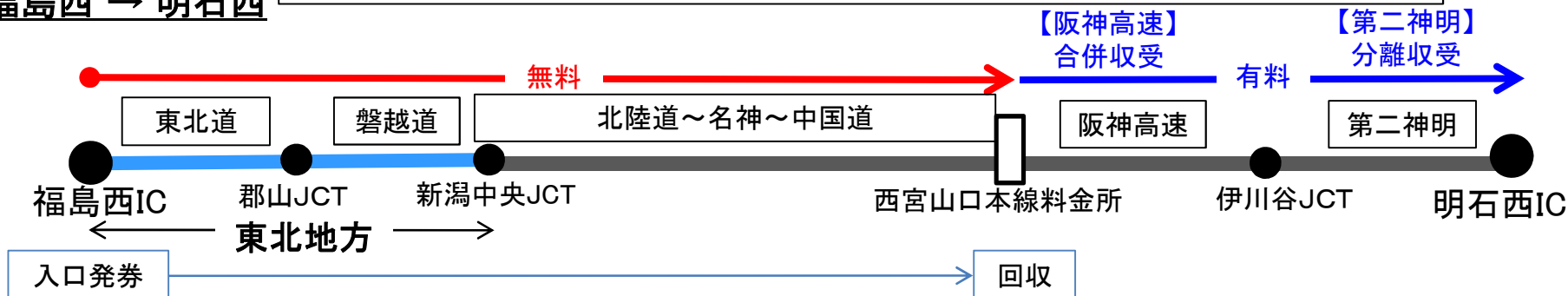
※ 料金例は、定価ベース

⑬ 仙台宮城 → 上鳥羽



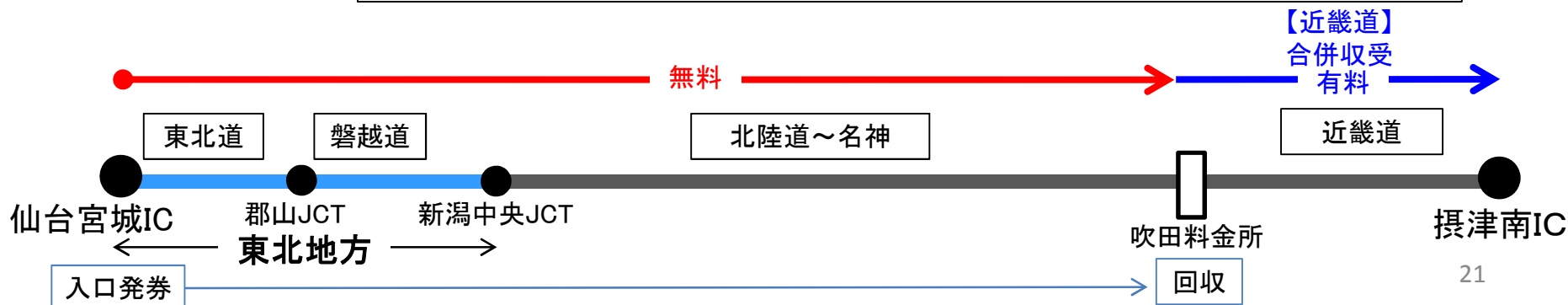
料金：【普通車】600円(通常料金：16,150円)、【大型車】1,150円(通常料金：26,750円)

⑭ 福島西 → 明石西



料金：【普通車】500円(通常料金：16,900円)、【大型車】750円(通常料金：27,650円)

⑮ 仙台宮城 → 摂津南

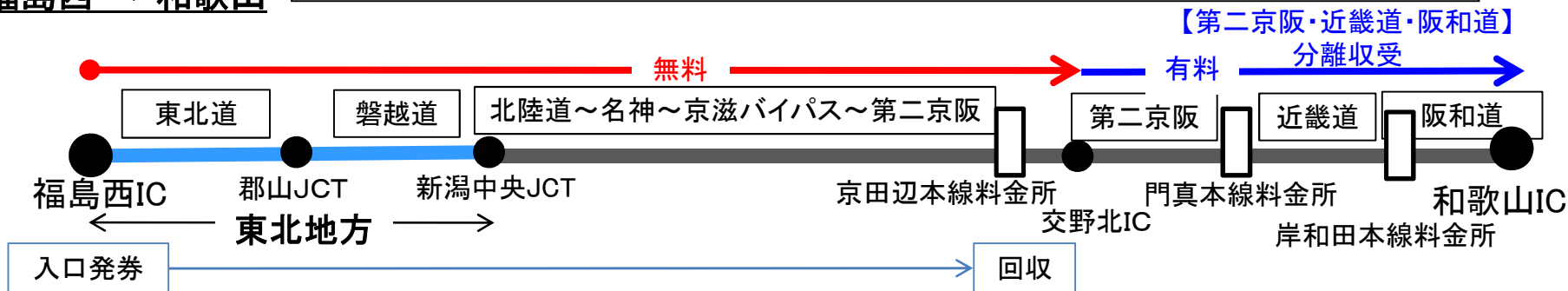


《参考⑫》走行料金の例(西日本)

※ 料金例は、
定価ベース

⑩ 福島西 → 和歌山

料金：【普通車】2,550円(通常料金：18,050円)、【大型車】4,000円(通常料金：29,500円)



⑰ 仙台宮城 → 佐世保大塔

料金：【普通車】810円(通常料金：30,210円)、【大型車】1,250円(通常料金：49,650円)

