

平成27年 ゴールデンウィークの日平均交通量(全国の国道の主な地点)

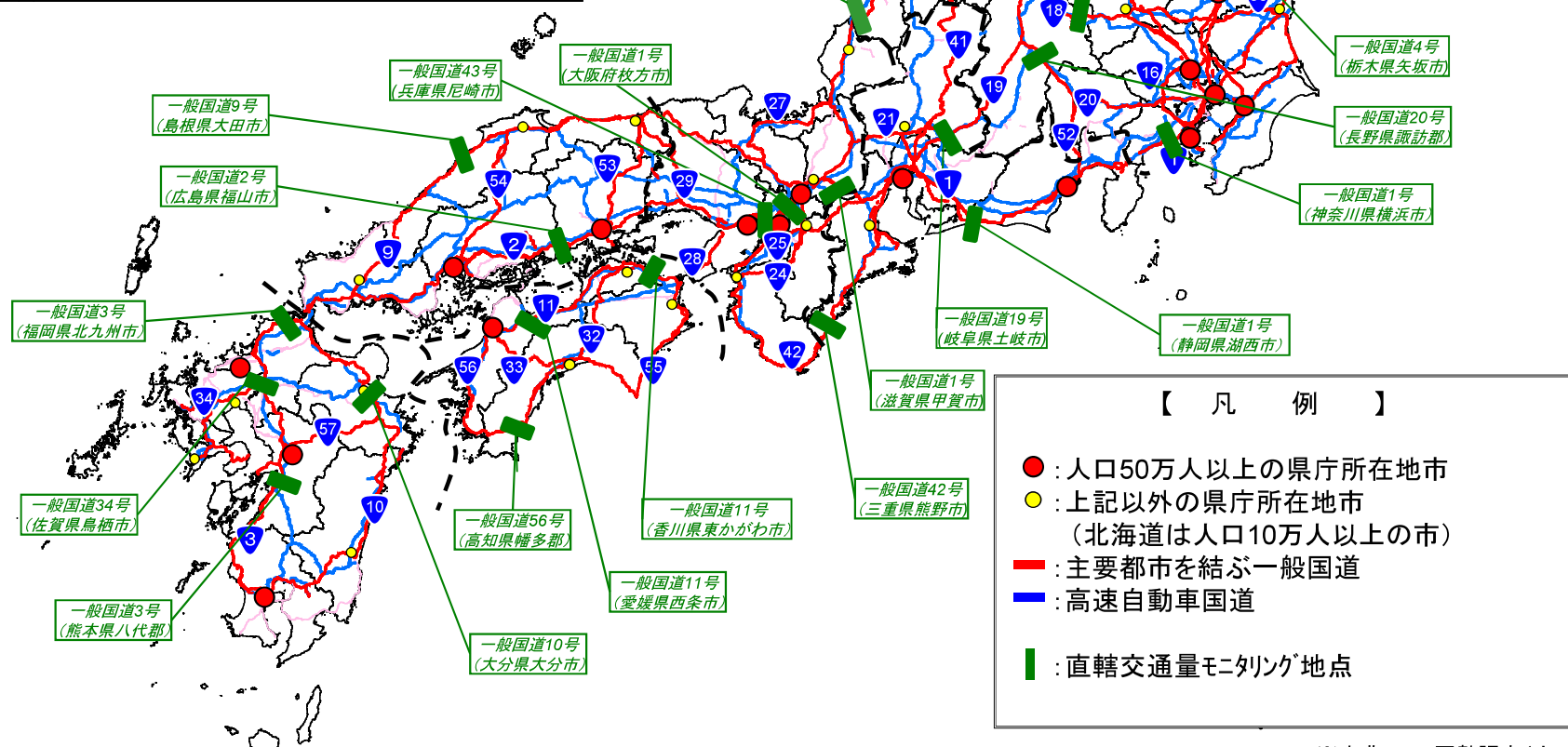
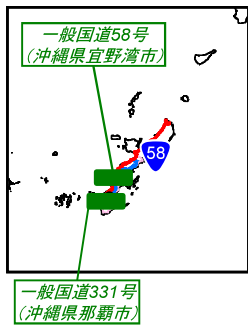
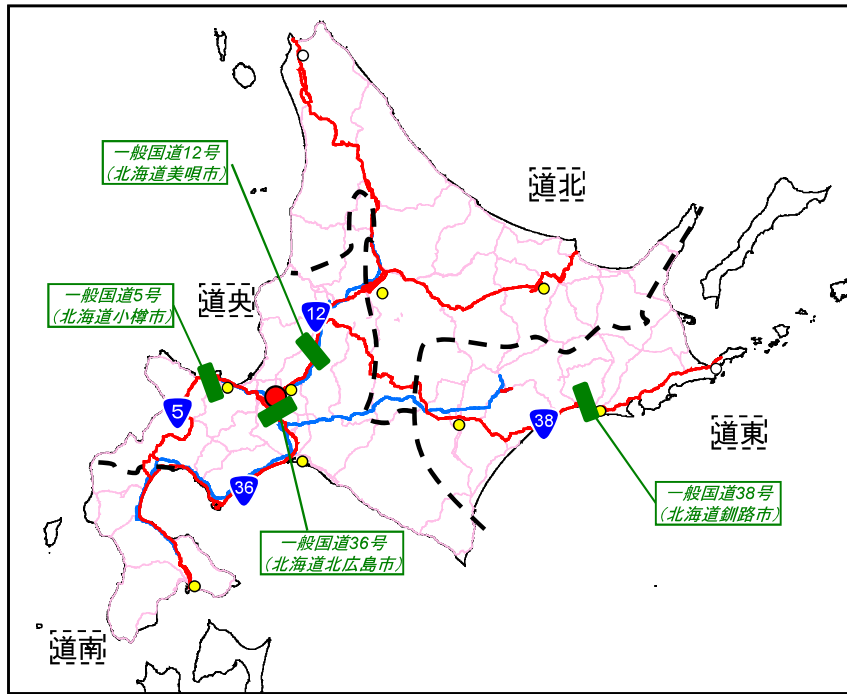
* 交通量は、全車種合計の断面交通量(トラフィックカウンター[道路に備えられている交通量(概数)の自動計測装置]による速報値を100台単位で表示)

区分	都道府県名	路線名	箇所名	平成27年①	平成26年②	対前年度 同期比 ①/②	平成27年ゴールデンウィーク		
				(台/日)	(台/日)		(最大日交通量)	(台/日)	
				4/25~5/6 (12日間平均)	4/25~5/6 (12日間平均)				
北海道		一般国道5号	小樽市蘭島	<u>19,000</u>	18,000	106%	5月3日	<u>23,800</u>	(対前年比 105%)
		一般国道12号	美唄市光珠内町	<u>19,100</u>	16,800	114%	5月3日	<u>23,800</u>	(対前年比 118%)
		一般国道36号	北広島市輪厚	<u>34,200</u>	32,700	105%	5月2日	<u>37,100</u>	(対前年比 106%)
		一般国道38号	釧路市大楽毛	<u>15,800</u>	15,700	101%	5月2日	<u>18,100</u>	(対前年比 101%)
東北	岩手県	一般国道4号	一関市山目	<u>17,700</u>	18,500	96%	5月2日	<u>19,600</u>	(対前年比 98%)
	宮城県	一般国道4号	柴田郡柴田町四日市場	<u>46,300</u>	47,500	97%	5月1日	<u>51,300</u>	(対前年比 97%)
	秋田県	一般国道7号	由利本荘市石脇	<u>23,600</u>	24,000	98%	4月28日	<u>25,500</u>	(対前年比 95%)
	福島県	一般国道6号	いわき市勿来町	<u>18,100</u>	16,900	107%	5月2日	<u>19,000</u>	(対前年比 106%)
関東	栃木県	一般国道4号	矢板市土屋	<u>30,900</u>	30,700	101%	4月28日	<u>33,100</u>	(対前年比 98%)
	神奈川県	一般国道1号	横浜市戸塚区原宿	<u>64,300</u>	60,600	106%	4月25日	<u>67,500</u>	(対前年比 102%)
	長野県	一般国道18号	北佐久郡軽井沢町追分	<u>26,100</u>	29,100	90%	5月1日	<u>27,700</u>	(対前年比 89%)
	長野県	一般国道20号	諏訪郡下諏訪町東豊	<u>14,200</u>	14,200	100%	5月1日	<u>16,200</u>	(対前年比 100%)
北陸	新潟県	一般国道17号	南魚沼市六日町	<u>16,700</u>	16,800	99%	5月1日	<u>18,600</u>	(対前年比 98%)
	富山県	一般国道8号	富山市水橋	<u>35,800</u>	33,000	108%	5月1日	<u>38,900</u>	(対前年比 111%)
	石川県	一般国道8号	加賀市熊坂町	<u>21,800</u>	21,400	102%	5月5日	<u>25,500</u>	(対前年比 103%)
中部	岐阜県	一般国道19号	土岐市泉町	<u>33,700</u>	33,500	101%	5月2日	<u>36,400</u>	(対前年比 100%)
	静岡県	一般国道1号	湖西市白須賀	<u>35,000</u>	32,600	107%	5月2日	<u>40,400</u>	(対前年比 116%)
	三重県	一般国道42号	熊野市有馬町	<u>16,700</u>	16,500	101%	5月3日	<u>19,800</u>	(対前年比 103%)
近畿	滋賀県	一般国道1号	甲賀市土山町	<u>16,900</u>	17,100	99%	5月5日	<u>20,300</u>	(対前年比 101%)
	大阪府	一般国道1号	枚方市山之上北町	<u>64,600</u>	65,900	98%	4月25日	<u>71,400</u>	(対前年比 99%)
	兵庫県	一般国道43号	尼崎市東本町	<u>54,400</u>	60,200	90%	4月28日	<u>64,500</u>	(対前年比 91%)
中国	島根県	一般国道9号	大田市久手町	<u>19,100</u>	19,100	100%	5月3日	<u>22,500</u>	(対前年比 97%)
	広島県	一般国道2号	福山市大門町	<u>33,200</u>	33,900	98%	4月28日	<u>37,100</u>	(対前年比 96%)
四国	香川県	一般国道11号	東かがわ市引田町	<u>10,600</u>	10,900	97%	5月5日	<u>14,200</u>	(対前年比 96%)
	愛媛県	一般国道11号	西条市丹原町	<u>15,200</u>	14,600	104%	5月5日	<u>16,400</u>	(対前年比 102%)
	高知県	一般国道56号	幡多郡大方町浮鞭	<u>13,100</u>	12,900	102%	5月3日	<u>17,500</u>	(対前年比 96%)
九州	福岡県	一般国道3号	北九州市八幡西区皇后崎	<u>33,100</u>	32,600	102%	5月1日	<u>36,800</u>	(対前年比 103%)
	佐賀県	一般国道34号	鳥栖市村田町	<u>20,200</u>	20,400	99%	5月2日	<u>22,600</u>	(対前年比 101%)
	熊本県	一般国道3号	八代郡氷川町野津	<u>21,100</u>	20,800	101%	5月4日	<u>22,200</u>	(対前年比 99%)
	大分県	一般国道10号	大分市生石	<u>62,200</u>	64,300	97%	4月25日	<u>72,200</u>	(対前年比 100%)
沖縄県		一般国道58号	宜野湾市真志喜	<u>33,600</u>	31,300	107%	5月1日	<u>36,300</u>	(対前年比 111%)
		一般国道331号	那覇市小禄	<u>31,900</u>	31,100	103%	5月1日	<u>34,900</u>	(対前年比 103%)
平均				28,700	28,600	100%	5月2日	<u>31,000</u>	(対前年比 101%)

※1

■全国の交通動向を把握するための常時観測地点(全国の国道の主な地点)

全国 32地点



【 凡 例 】

- : 人口50万人以上の県庁所在地市
- : 上記以外の県庁所在地市
(北海道は人口10万人以上の市)
- : 主要都市を結ぶ一般国道
- : 高速自動車国道
- : 直轄交通量モニタリング地点

※出典: H22国勢調査(人口)