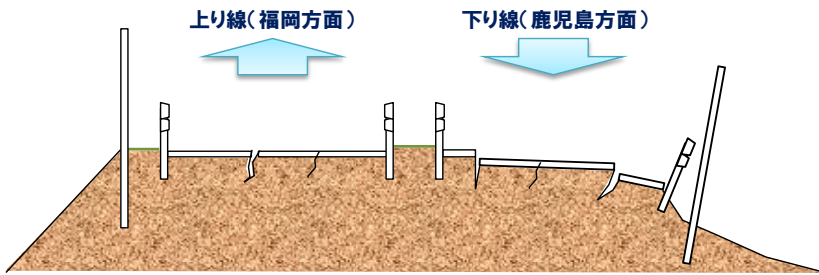


【別紙 3】被災箇所の復旧状況

■九州道 益城熊本空港IC～嘉島JCT間 盛土のり面崩落箇所
〈被災時〉

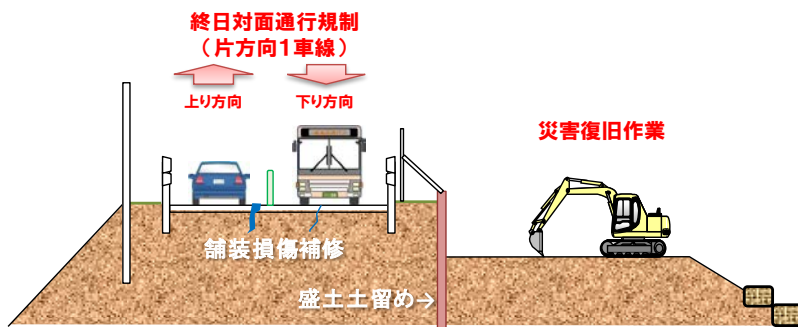


被災時



H28.4.14 被災

〈復旧作業後の交通規制状況〉

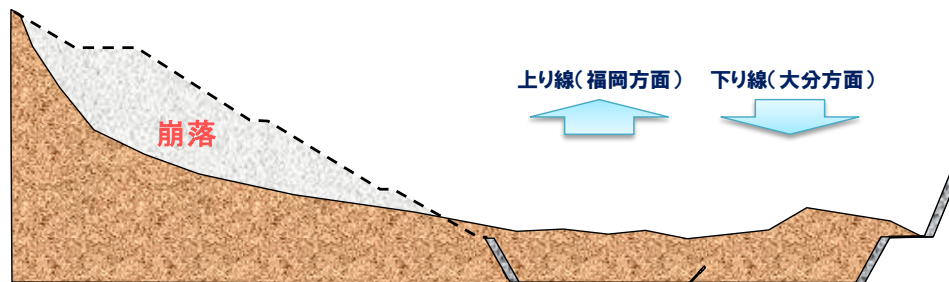


応急復旧状況



H28.4.29 通行止め解除

■大分道 湯布院IC～日出JCT間 切土のり面土砂崩落箇所
〈被災時〉

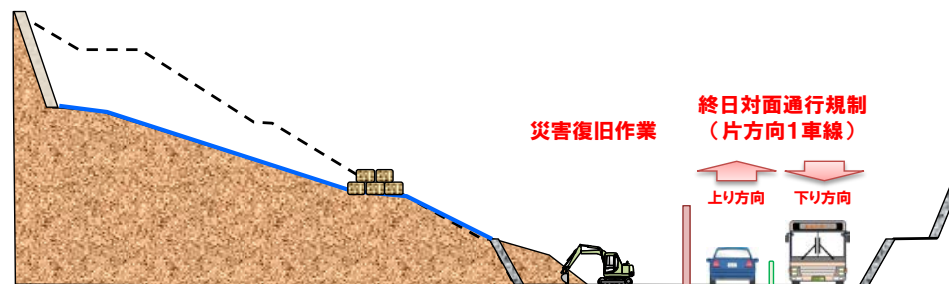


被災時



H28.4.16 被災

〈復旧作業後の交通規制状況〉



応急復旧状況



H28.5.9 通行止め解除