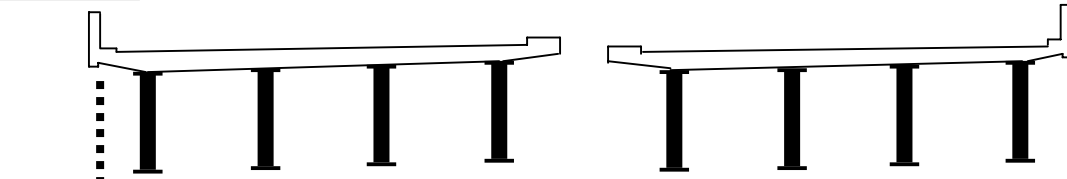


長崎自動車道 久山川橋(諫早～長崎多良見)コンクリート片落下

写真手前側 上り線 下り線 写真奥側



交差状況写真

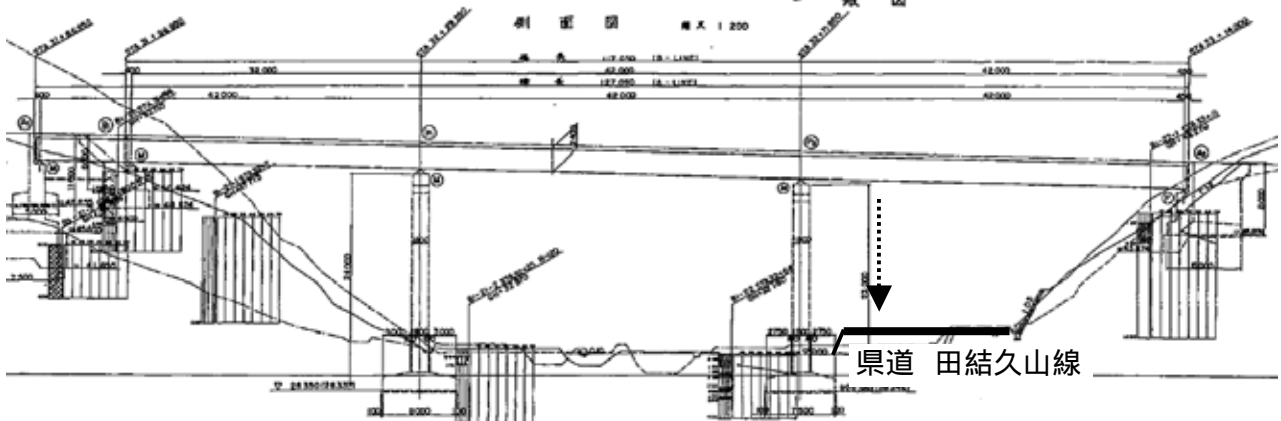


H=19m

通行中の車両に落下



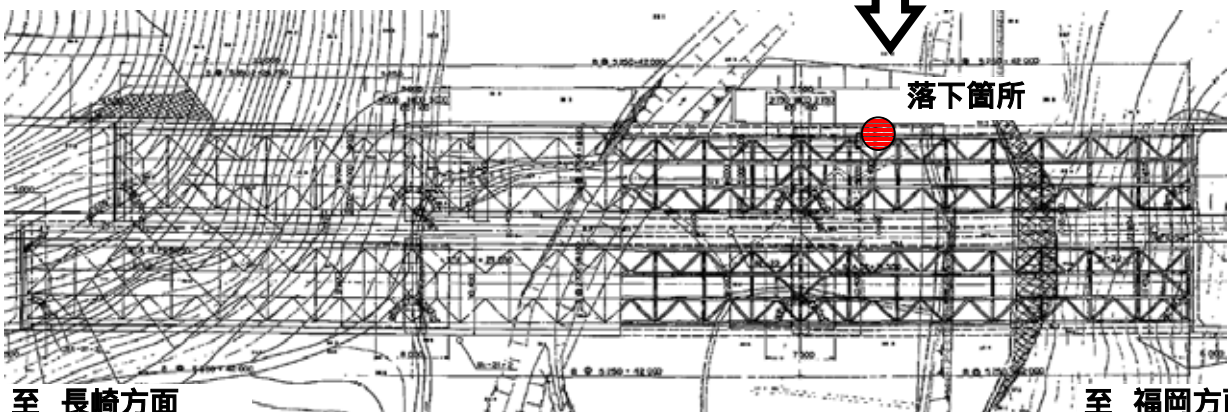
県道 田結久山線



写真撮影方向



落下箇所



至 長崎方面
(長崎多良見IC)

至 福岡方面
(諫早IC)