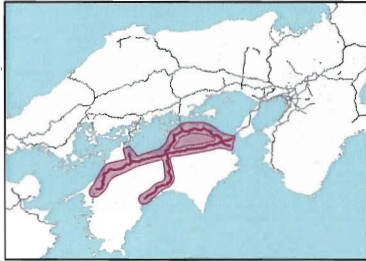


ITSスポットを使って本州へ行こう！

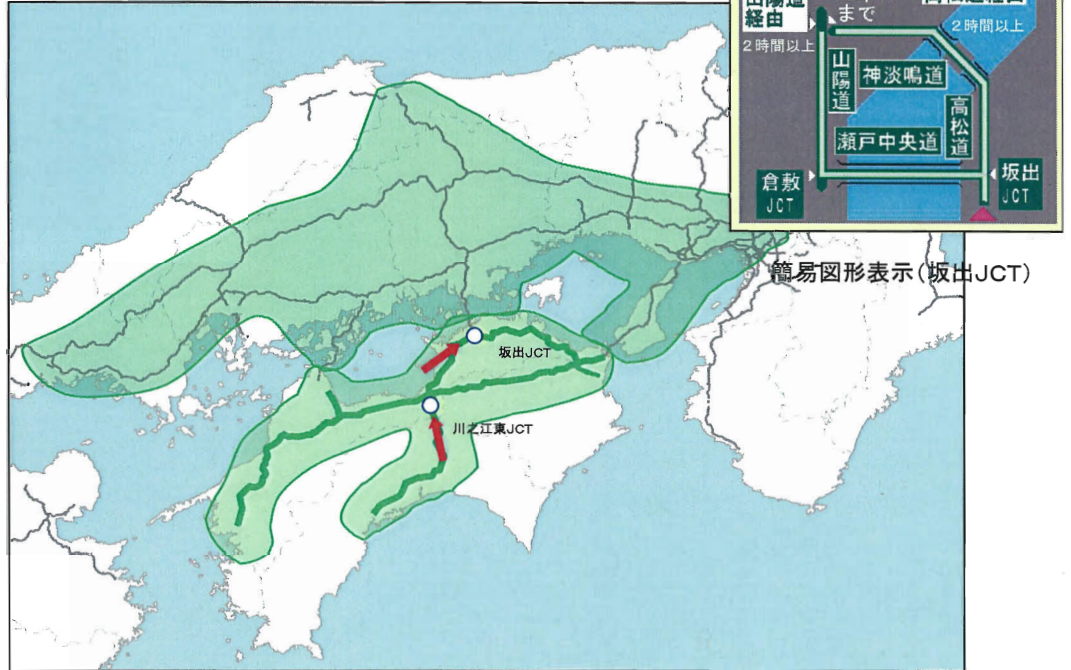
ダイナミックルートガイダンス



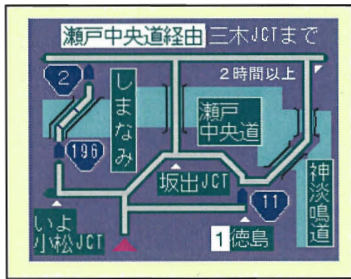
広範囲の渋滞データを配信。カーナビが賢くルート選択。



従来の情報提供エリア



簡易図形表示 (坂出JCT)



簡易図形表示 (川之江東JCT)

ITSスポットの情報提供エリア

安全運転支援

高速道路上の事故多発地点において、注意喚起を行い、安全運転を支援します。四国では、高速道路ワースト1の事故発生地点である川之江JCTなどで提供(年間28件:2009年実績ネクスコ四国支社調べ)

ETC 接続 サービス

ITSスポット対応カーナビは、ETCのサービスも受けられます。

その他のサービス

一部の機種でインターネット接続により、地域情報や道路情報の取得が可能に。四国では、香川県の道の駅「滝宮」でサービスがスタートします。



ITSスポットのご案内

http://www.mlit.go.jp/road/ITS/i-jhtml/spot_dsrc/index.html

高速道路通行料金や道路交通情報に関するお問合せ先

NEXCO 西日本 お客さまセンター (年中無休・24時間)

クルマでおかけ24時間 ハローさん

※フリーコールがご利用できないお客さまはこちら



0120-924863

06-6876-9031

通話料は有料になります。なお、上記以外の電話番号はございません。

最近、電話のお掛け間違いが大変多くなっています。電話番号をよくお確かめのうえ、お掛け下さい。



ハイウェイ交通情報ケータイサイト
情報提供料【無料】!



<http://ihighway.jp>