

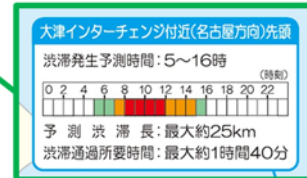
# ■渋滞予測情報と道路交通情報の提供

## 1. 渋滞予測情報

冊子やウェブサイトで渋滞予測情報を提供しております。

### 1) 渋滞予測ガイド ([https://www.w-nexco.co.jp/traffic\\_info/guide/](https://www.w-nexco.co.jp/traffic_info/guide/))

交通混雑期におきまして、渋滞予測の詳細情報を掲載した『渋滞予測ガイド』の冊子を発行いたします。冊子はSA・PAなどを中心に約17万部配布し、またNEXCO西日本のウェブサイト上にも記事を掲載いたします。



### 2) 渋滞予測カレンダー (<https://search.w-nexco.co.jp/forecast/>)

NEXCO西日本のウェブサイト上の『渋滞予測(カレンダー)』にて、交通集中渋滞が予測される日の渋滞情報を確認することができます。



2019年5月3日 (金曜・祝日)

方向	区間	ボトルネック箇所	時間帯	ピーク時 時間/渋滞長 所要時間
一宮IC → 小牧IC		兼名 小牧 JCT 付近	8時~13時	9時/3km 7分 (通常+5分)
大津IC → 藤津 JCT		藤津 P A 付近	8時~12時	9時/10km 40分 (通常+32分)
大津IC → 瀬田 JCT		瀬田東 JCT 付近	19時~22時	20時/5km 20分 (通常+16分)
茨木IC → 大津IC		大津IC 付近	5時~16時	9時/30km 2時間0分 (通常+1時間37分)
上り	岐阜羽島IC → 一宮IC	一宮IC 付近	8時~13時	9時/5km 12分 (通常+9分)

時間帯別渋滞情報

時間帯	渋滞距離
6時台	5km
7時台	15km
8時台	25km
9時台	30km
10時台	30km
11時台	25km
12時台	20km
13時台	15km
14時台	10km
15時台	5km


### 3) ルート・料金検索 (<https://search.w-nexco.co.jp/>)

NEXCO西日本のウェブサイト上の『ルート・料金検索』にて、渋滞予測を考慮した所要時間をルート別に確認する事ができます。また、出発予定日時の前後の時間帯における予測所要時間の推移も確認することができます。これにより、出発時間をずらす事でどれくらいの時間が短縮できるかを事前に確認することができます。

詳細は P13~14 をご覧ください。



区間	料金	ETC料金	ETC料金(ETC割引)	ETC料金(ETC割引)	ETC料金
ル-1	7,200円	5,200円	5,200円	5,200円	5,200円
ル-2	7,200円	5,200円	5,200円	5,200円	5,200円
ル-3	7,200円	5,200円	5,200円	5,200円	5,200円



## 2. 道路交通情報(リアルタイム情報)

事故や気象などの影響により渋滞が発生する場合があります。

リアルタイムの道路交通情報を提供していますので、ご出発前やご旅行中の際に、お役立てください。

### 1) アイハイウェイ



(<https://ihighway.jp>)


『アイハイウェイ』は、NEXCO西日本グループが携帯電話・パソコンのインターネット機能、スマートフォン向けのアプリを利用して、最新の道路交通情報等を提供しているサービスです。(5分更新で情報提供料は無料です。)

#### 《サービス概要》

- 1) 交通状況マップ……………通行止め・交通規制・渋滞情報を図形表示
- 2) 文字情報……………通行止め・交通規制・渋滞情報を文字表示、IC間所要時間を表示
- 3) 通行止め解除通知……………通行止め解除をメール通知
- 4) 通行止め作業状況……………NEXCO西日本エリアの通行止め解除に向けた作業状況を表示
- 5) マイルート……………よく利用するルート of 交通状況を表示  
ルート上で発生する通行止め・同解除をメール通知  
指定時刻にルート上の交通状況をメール通知  
マイルート上で通行止めや通行規制が実施されるほどの降雨の可能性がある場合は、『大雨警戒メール』で事前に通知
- 6) 道路映像……………視覚的に渋滞状況を確認可能
- 7) 高速道路の天気情報……………各ICの天気予報、最高・最低気温、雨雲レーダーを確認可能



交通状況マップ



道路映像



通行止め解除通知



通行止め作業状況

◇道路映像の提供(渋滞状況を視覚的に確認)

⇒NEXCO西日本管内 69 箇所 の道路映像を確認できます。

◇SA・PAの駐車場映像の提供(駐車場の満車・空車状況を視覚的に確認)

⇒NEXCO西日本管内 42 箇所(上下別カウント) の駐車場映像を確認できます。

### 2) ハイウェイテレホン

リアルタイムの主要道路の交通情報(主要IC間の所要時間情報、渋滞延長、渋滞通過時間等)を 5 分更新の自動音声(テープ)で 24 時間お知らせしています。ご旅行前やご旅行中にぜひご活用ください。携帯電話では「#8162」におかけいただくと、ハイウェイテレホンを聞くことができます。

固定電話からの番号については、下記リンク先をご参照下さい。

[https://www.w-nexco.co.jp/inquiry/tel\\_fax/](https://www.w-nexco.co.jp/inquiry/tel_fax/)