

令和元年 10 月 12 日
 12 時 00 分 時点

西日本高速道路株式会社

台風 19 号接近に伴う高速道路通行止めの状況及び可能性について

- 大型で非常に強い台風 19 号は、本日 12 日(土)には近畿地方に接近することが予想されております。
- 現時点の通行止め状況及び本日 10 時時点の予測に基づく、今後 24 時間以内に通行止めが予測される区間、台風 19 号の暴風警戒域に入り通行止めになる可能性がある範囲については、別添をご参照ください。
- 高速道路のご利用にあたっては、最新の気象情報や交通情報を確認していただくとともに、必要に応じて運行計画の変更をお願いいたします。

別添 通行止め中の区間及び通行止めの可能性がある区間(10月12日10時大雨・

強風予測)

《現在の通行止め状況》

道路名	上下線	区間	通行止め日時	事象
E71 関西国際空港連絡橋	上り線	関西国際空港 IC～りんくう JCT	10/12 8:00～	強風
E71 関西国際空港連絡橋	下り線	泉佐野 IC～関西国際空港 IC	10/12 8:00～	強風
E1 名神高速道路	上り線	栗東 IC～八日市 IC	10/12 11:18～	災害

■最新の通行止め情報

ご利用の際には、最新の交通情報を次の WEB サイト等にてご確認ください。

- ・日本道路交通情報センター(JARTIC) <http://www.jartic.or.jp/>
- ・アイハイウェイ  <https://ihighway.jp/web/>


※NEXCO西日本が運営する道路情報サイト


通行止め中の区間及び通行止めの可能性がある区間(10/12 10時 大雨・強風予測)


別添


暴風警戒域


暴風域


暴風域  10/12 10時時点 暴風警戒域圏内の可能性


 10/12 10時時点 暴風警戒域圏内


通行止め  10/12 12時 現在通行止り中

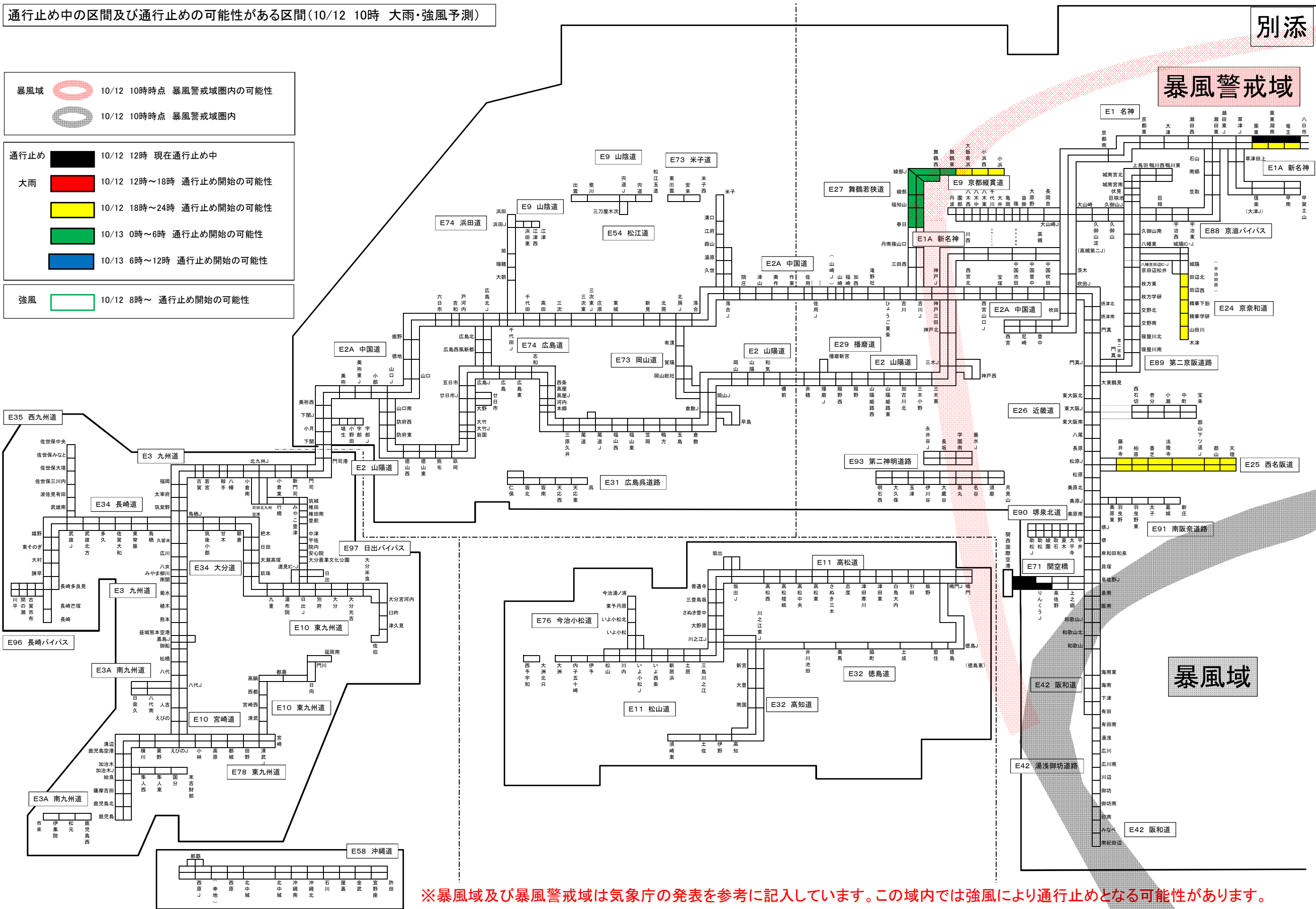
大雨  10/12 12時～18時 通行止め開始の可能性

 10/12 18時～24時 通行止め開始の可能性

 10/13 0時～6時 通行止め開始の可能性

 10/13 6時～12時 通行止め開始の可能性

強風  10/12 8時～ 通行止め開始の可能性



※暴風域及び暴風警戒域は気象庁の発表を参考に記入しています。この域内では強風により通行止めとなる可能性があります。