

令和元年 10 月 12 日
15 時 00 分 時点

西日本高速道路株式会社

台風 19 号接近に伴う高速道路通行止めの状況及び可能性について

- 大型で非常に強い台風 19 号が近畿地方に接近しています。
- 現時点の通行止め状況及び本日 13 時時点の予測に基づく、今後 24 時間以内に通行止めが予測される区間、台風 19 号の暴風警戒域に入り通行止めになる可能性がある範囲については、別添をご参照ください。
- 高速道路のご利用にあたっては、最新の気象情報や交通情報を確認していただくとともに、必要に応じて運行計画の変更をお願いいたします。

別添 通行止め中の区間及び通行止めの可能性がある区間(10月12日13時大雨・
強風予測)

《現在の通行止め状況》


道路名	上下線	区間	通行止め日時	事象
E1 名神高速道路	上下線	八日市 IC～栗東 IC	(上り線)10/12 11:18～ (下り線)10/12 14:50～	災害


■最新の通行止め情報


ご利用の際には、最新の交通情報を次の WEB サイト等にてご確認ください。


- ・日本道路交通情報センター(JARTIC) <http://www.jartic.or.jp/>
- ・アイハイウェイ  <https://ihighway.jp/web/>


※NEXCO西日本が運営する道路情報サイト


暴風域  10/12 13時時点 暴風警戒域圏内の可能性


 10/12 13時時点 暴風警戒域圏内

通行止め  10/12 15時 現在通行止り中

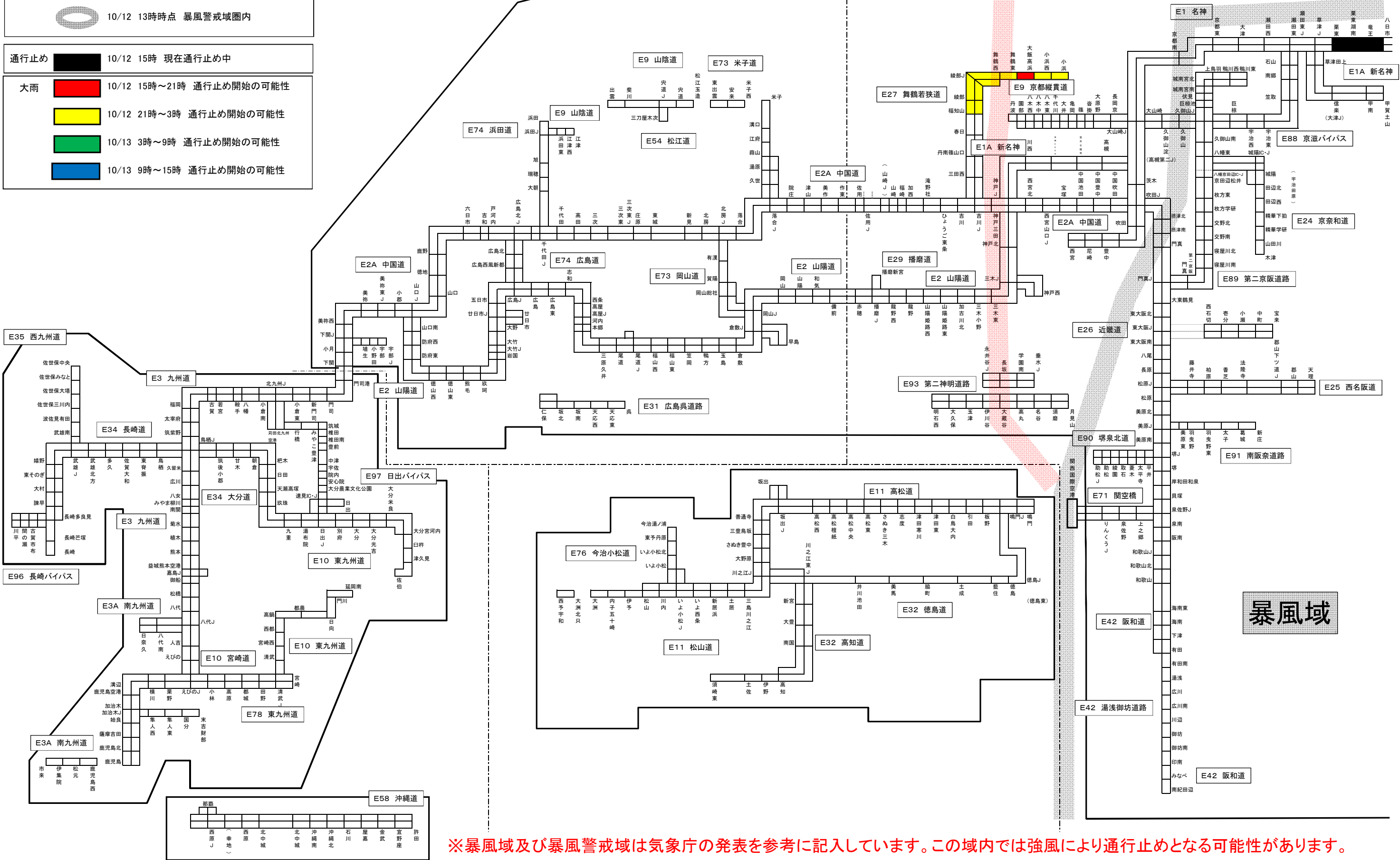
大雨  10/12 15時～21時 通行止め開始の可能性

 10/12 21時～3時 通行止め開始の可能性

 10/13 3時～9時 通行止め開始の可能性

 10/13 9時～15時 通行止め開始の可能性

暴風警戒域



※暴風域及び暴風警戒域は気象庁の発表を参考に記入しています。この域内では強風により通行止めとなる可能性があります。