

令和元年 10 月 12 日  
21 時 00 分 時点

西日本高速道路株式会社

## 台風 19 号に伴う高速道路通行止めの状況及び可能性について

- 大型で非常に強い台風 19 号に伴い、高速道路の交通状況に影響が出ています。
- 現時点の通行止め状況は、下表のとおりです。なお、本日 19 時時点の気象予測によると、今後 24 時間以内(10 月 12 日 19 時～10 月 13 日 19 時)に通行止めが予測される区間はございません。
- 高速道路のご利用にあたっては、最新の気象情報や交通情報を確認していただくとともに、必要に応じて運行計画の変更をお願いいたします。

別添 通行止め中の区間及び通行止めの可能性がある区間(10月12日19時大雨・  
強風予測)

《現在の通行止め状況》

道路名	上下線	区間	通行止め日時	事象
E1 名神高速道路	上下線	八日市 IC～栗東 IC	(上り線)10/12 11:18～ (下り線)10/12 14:50～	災害

### ■最新の通行止め情報


ご利用の際には、最新の交通情報を次の WEB サイト等にてご確認ください。


- ・日本道路交通情報センター(JARTIC) <http://www.jartic.or.jp/>
- ・アイハイウェイ  <https://ihighway.jp/web/>


※NEXCO西日本が運営する道路情報サイト


通行止め中の区間及び通行止めの可能性がある区間(10/12 19時 大雨・強風予測)


別添


**暴風域**  10/12 19時時点 暴風警戒域圏内の可能性


 10/12 19時時点 暴風警戒域圏内

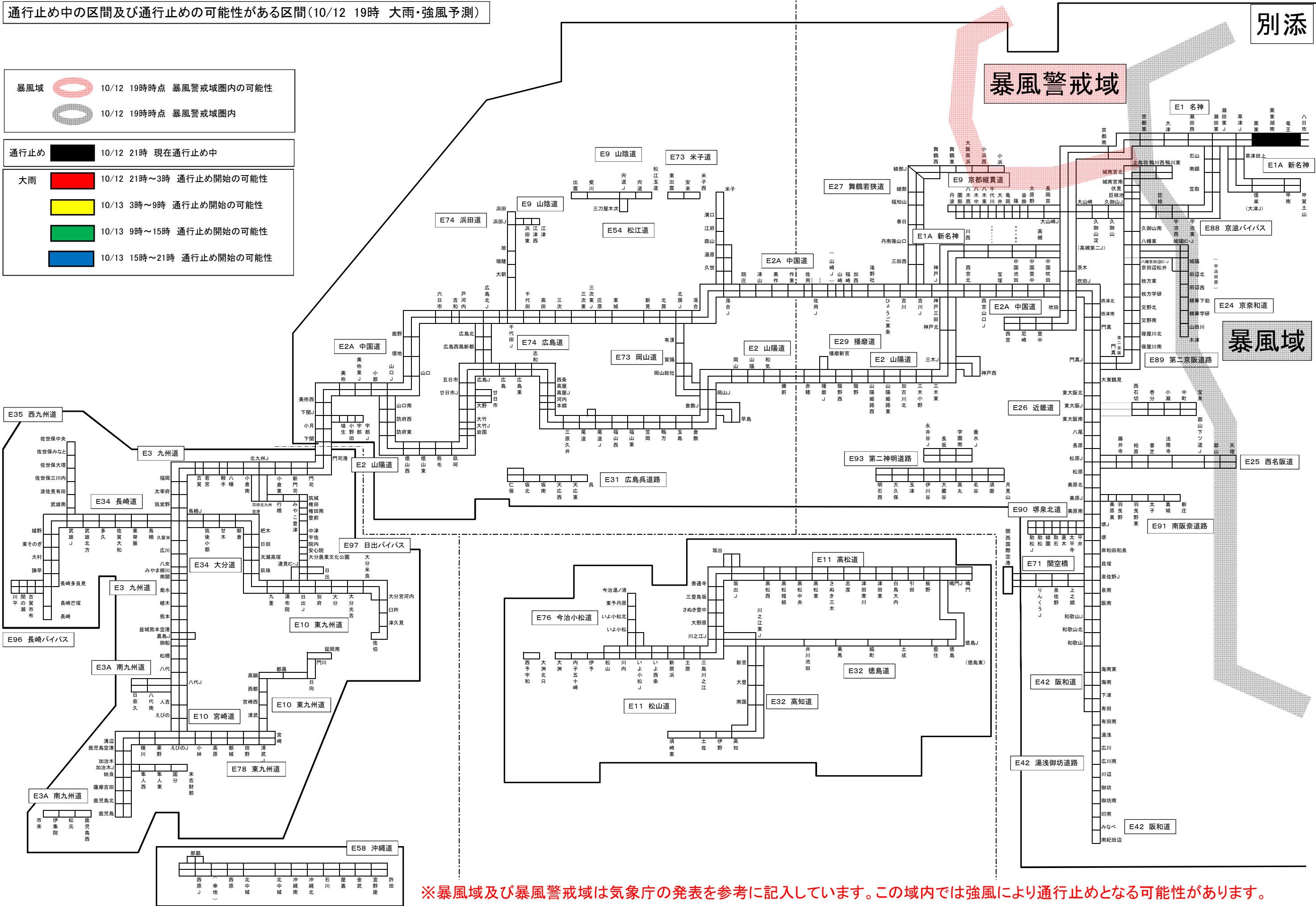
**通行止め**  10/12 21時 現在通行止り中

**大雨**  10/12 21時～3時 通行止め開始の可能性

 10/13 3時～9時 通行止め開始の可能性

 10/13 9時～15時 通行止め開始の可能性

 10/13 15時～21時 通行止め開始の可能性



暴風警戒域

暴風域

※暴風域及び暴風警戒域は気象庁の発表を参考に記入しています。この域内では強風により通行止めとなる可能性があります。