

令和3年1月8日
6時00分
西日本高速道路株式会社

暴風雪と大雪による通行止めについて ～不要不急のご利用はお控えください～ 【1月8日 6時00分発表】

1月7日(木)からの大雪により、現在、九州北部地域及び山口県域等において通行止めを実施しています。

今後、1月10日(日)頃にかけて、西日本の広い範囲で暴風雪や大雪予報による通行止めの可能性があります。

8日4時時点で、今後24時間以内に通行止めが予測される区間については、別添をご参照ください。

(別添資料①)【1月8日 4時00分時点】(西日本管内)

高速道路で、一台でも自力走行不能車両が発生すると、長時間の渋滞や通行止めにつながる可能性があります。

また、降雪状況によっては早めに通行止めを行い除雪作業を行う場合があります。やむを得ず高速道路をご利用になるときは、冬用タイヤの装着とタイヤチェーンの携行をお願いするとともに、今後の気象予報や最新の交通状況をご確認いただきますようお願いいたします。

■広域迂回のお願い

中国地方は別添資料②・③による広域迂回をお願いします。

九州地方は別添資料④による迂回をお願いします。

※気象状況により迂回ルートに変更が生じることがあります。今後の気象予想や最新の交通状況をご確認ください。

■最新の交通情報

高速道路をご利用の際には、最新の交通情報をWEBサイト等にてご確認ください。

●日本道路交通情報センター(JARTIC) <http://www.jartic.or.jp/>

●アイハイウェイ(NEXCO西日本) <https://ihighway.jp/>

また、NEXCO東日本、NEXCO中日本を含めた各社のWEBサイトを集約した「高速道路影響情報サイト」もご利用ください。 <https://ex-ssw.com/>

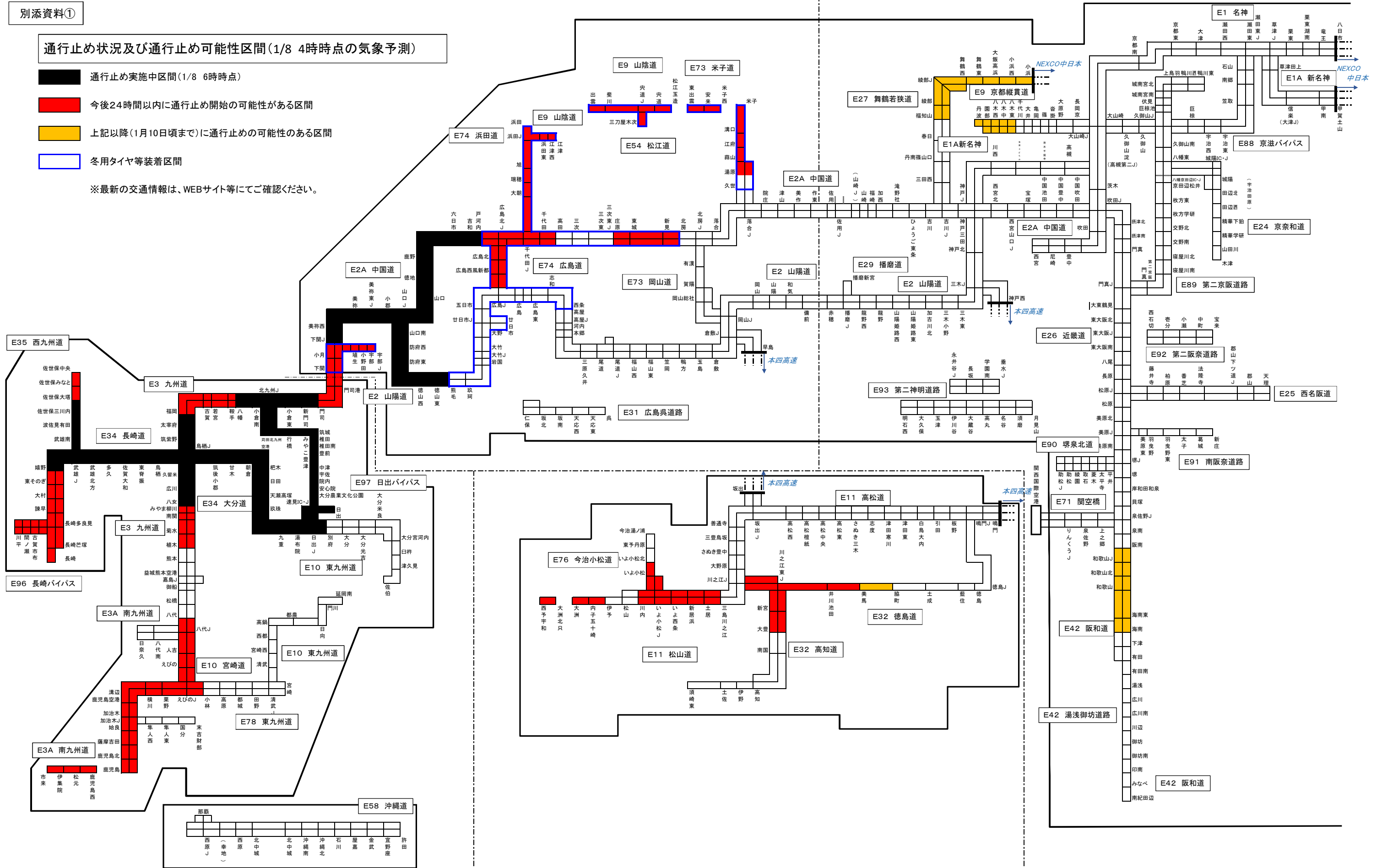


別添資料①

通行止め状況及び通行止め可能性区間(1/8 4時時点の気象予測)

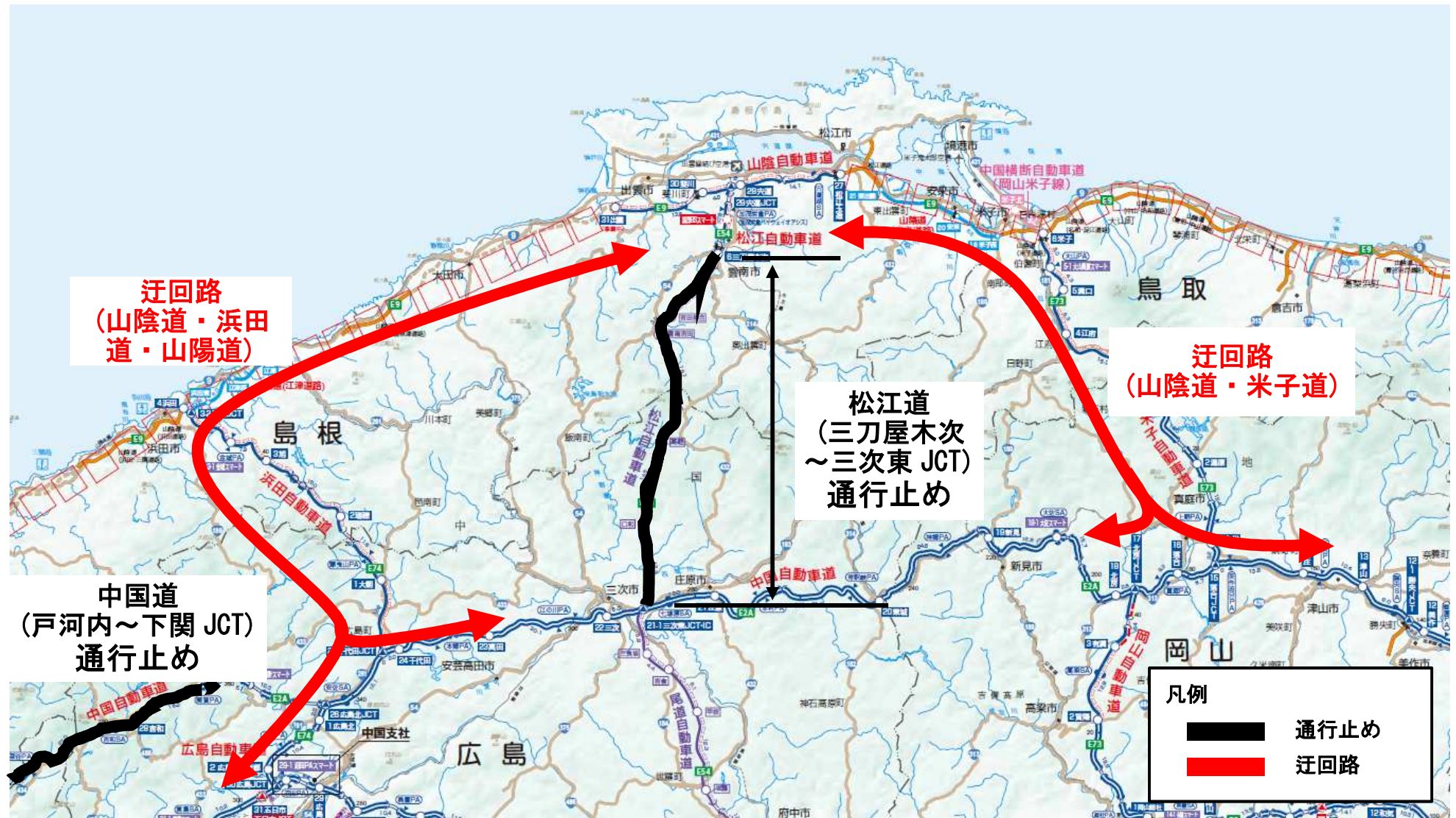
- 通行止め実施中区間(1/8 6時時点)
- 今後24時間以内に通行止め開始の可能性がある区間
- 上記以降(1月10日頃まで)に通行止めの可能性のある区間
- 冬用タイヤ等装着区間

※最新の交通情報は、WEBサイト等にてご確認ください。



広域迂回イメージ図（松江道 三刀屋木次～三次東 JCT 間 通行止め）

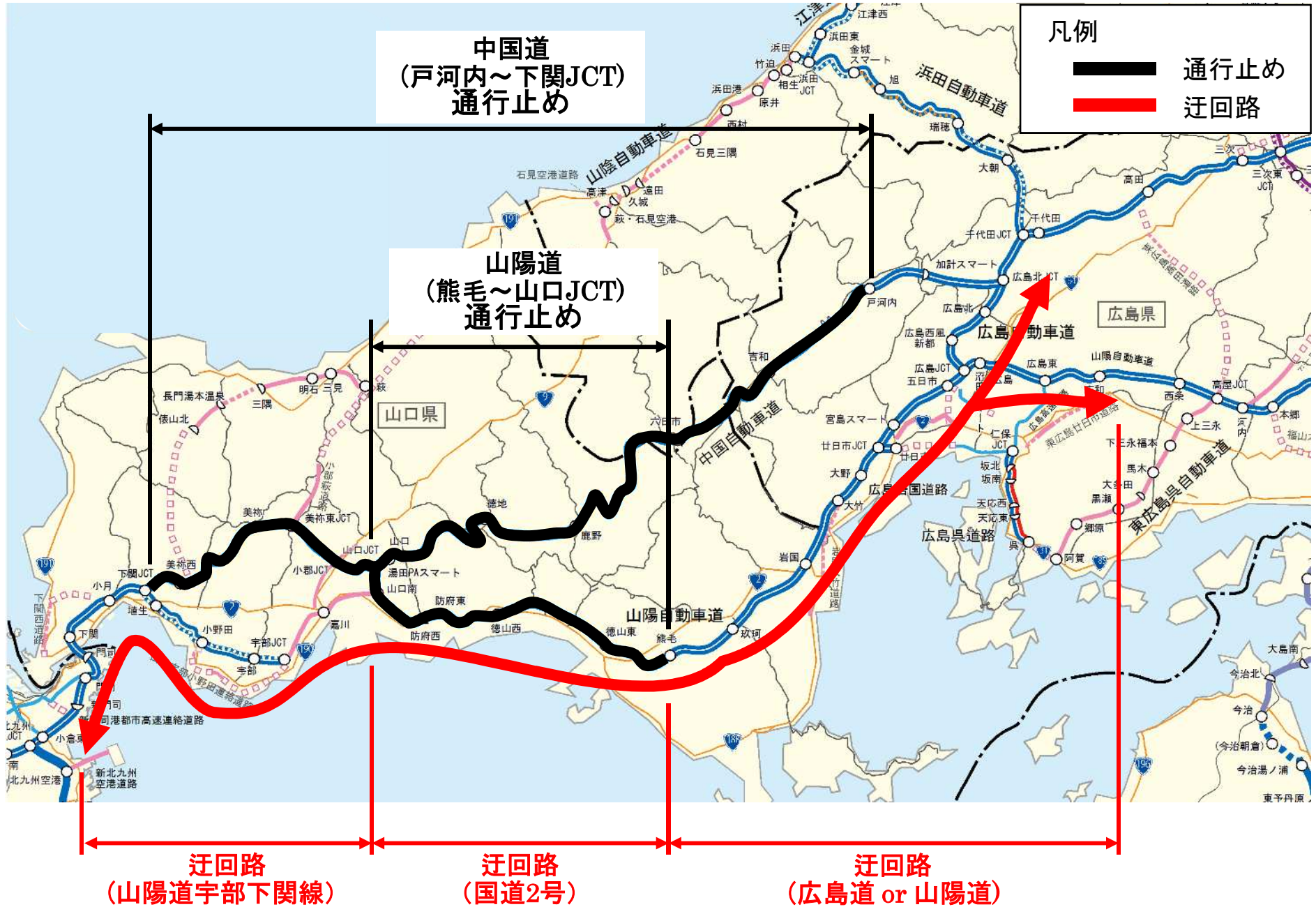
※気象状況の変化により迂回ルートに変更が生じることがあります。今後の気象予測や最新の交通状況をご確認ください。



広域迂回イメージ図（中国道 戸河内～下関JCT、山陽道 熊毛～山口JCT間 通行止め）

別添資料③
(1月8日 6時時点)

※気象状況により迂回ルートに変更が生じることがあります。今後の気象予想や最新の交通状況をご確認ください。



迂回イメージ図

(九州道 門司～八幡、福岡～八女、東九州道 北九州JCT～別府、長崎道 鳥栖JCT～嬉野、西九州道 武雄JCT～佐世保大塔、大分道 鳥栖JCT～日出JCT)

別添資料④
(1月8日 6時時点)

※気象状況により迂回路ルートに変更が生じることがあります。今後の気象予想や最新の交通状況をご確認ください。

