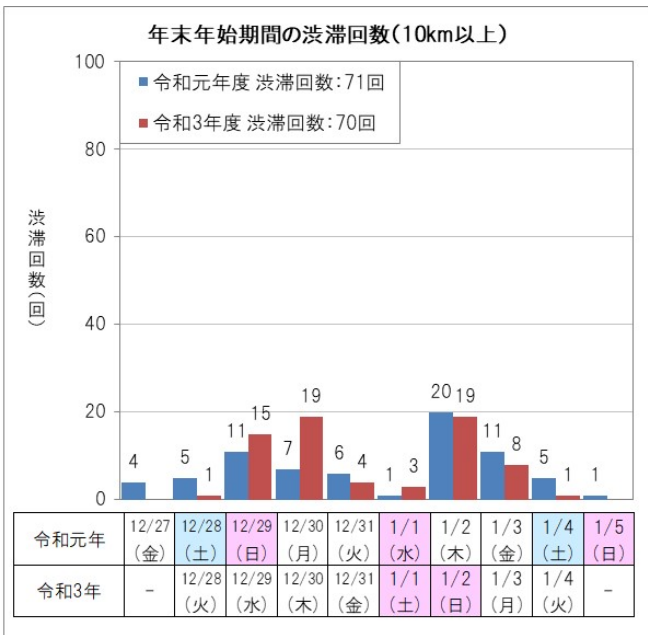
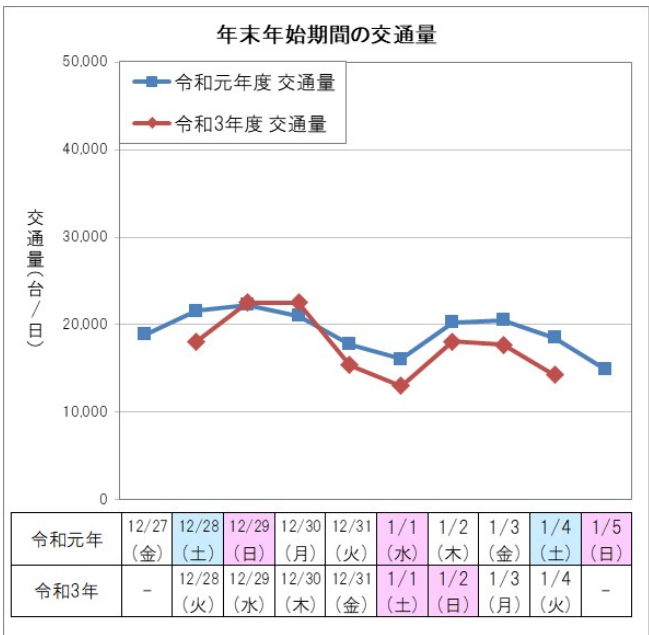


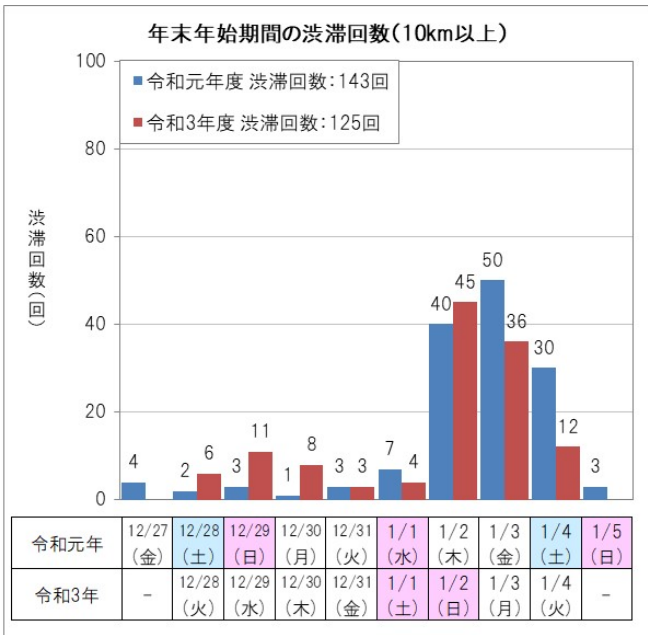
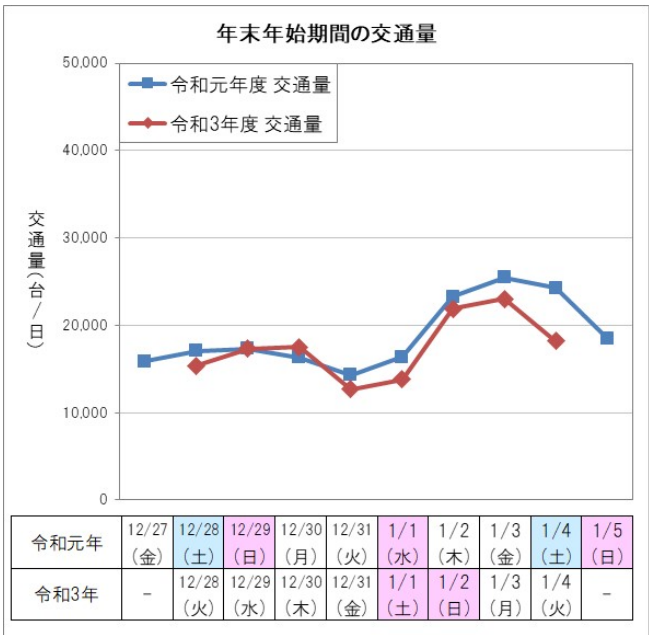
《高速道路の日別・方向別の交通状況》

○ 令和3年度 年末年始の渋滞のピークは、  
下り線が12月30日(木)および1月2日(日)、上り線が1月2日(日)でした。

【下り線】



【上り線】



(参考) 気象状況

令和3年度	12/28 (火)	12/29 (水)	12/30 (木)	12/31 (金)	1/1 (土)	1/2 (日)	1/3 (月)	1/4 (火)
東京	快晴・曇	晴・曇	曇・晴	曇・快晴	快晴・曇	曇・快晴	晴・快晴	快晴
名古屋	晴・曇	曇・雨	曇・雪	雪・晴	晴	晴・曇	曇・晴	雨・快晴
大阪	晴・曇	晴・曇	晴・快晴	晴	晴	晴	晴	晴・雨

《特に長い渋滞発生箇所(各社の上下別ワースト1位)》

○ 首都圏及び近畿圏では最大渋滞長が60km程度となる渋滞が発生しました。

【令和3年度】

会社区分	上下線	道路名	渋滞発生箇所	渋滞日時(ピーク)	渋滞延長	渋滞原因
東日本	下り線	E14 京葉道路	貝塚IC付近	1月2日(日) 10時35分頃	22.7km	交通集中
	上り線	E17 関越自動車道	鶴ヶ島JCT付近	1月2日(日) 17時25分頃	45.9km	交通集中及び事故
中日本	下り線	E1 東名高速道路	秦野中井IC付近	12月29日(水) 12時45分頃	40.6km	交通集中及び事故
	上り線	E1 東名高速道路	綾瀬SIC付近	1月3日(月) 18時50分頃	59.1km	交通集中及び事故
西日本 ・本四	下り線	E1 名神高速道路	蟬丸TN付近	12月29日(水) 17時50分頃	30.8km	交通集中
	上り線	E28 神戸淡路鳴門自動車道	川井谷TN付近	1月2日(日) 17時30分頃	60.0km	事故・故障車及び交通集中

【令和元年度】

会社区分	上下線	道路名	渋滞発生箇所	渋滞日時(ピーク)	渋滞延長	渋滞原因
東日本	下り線	E14 京葉道路	貝塚 IC 付近	1月2日(木) 10時55分頃	24.3km	交通集中及び事故
	上り線	E4 東北自動車道	久喜 IC 付近	1月2日(木) 17時30分頃	43.7km	事故及び交通集中
中日本	下り線	E1 東名高速道路	秦野中井IC付近	1月3日(金) 15時45分頃	29.7km	交通集中
	上り線	E1 東名高速道路	伊勢原BS付近	1月3日(金) 16時35分頃	38.0km	交通集中及び事故
西日本 ・本四	下り線	E1 名神高速道路	蟬丸 TN 付近	12月29日(日) 15時05分頃	24.3km	事故及び交通集中
	上り線	E1 名神高速道路	草津 JCT 付近	1月2日(木) 14時20分頃	38.9km	交通集中

(参考)【令和2年度】

会社区分	上下線	道路名	渋滞発生箇所	渋滞日時(ピーク)	渋滞延長	渋滞原因
東日本	下り線	E17 関越自動車道	高坂 SA 付近	12月29日(火)7時30分頃	15.3km	事故及び交通集中
	上り線	E17 関越自動車道	鶴ヶ島 IC 付近	1月3日(日)17時50分頃	21.9km	事故及び交通集中
中日本	下り線	E1 東名高速道路	大和 TN 付近	12月26日(土)12時05分頃	20.4km	交通集中
	上り線	E1 東名高速道路	大和 TN 付近	1月2日(土)19時40分頃	26.1km	事故及び交通集中
西日本 ・本四	下り線	E1A 新名神高速道路	金勝山 TN 付近	12月30日(水)22時50分頃	22.7km	除雪作業
	上り線	E1A 新名神高速道路	甲賀土山IC付近	12月30日(水)21時40分頃	22.6km	除雪作業

## 令和3年度 年末年始期間の交通量(全国の高速道路の主な区間)

\* 交通量は、ETC車以外も含む全車種合計の断面交通量(トラフィックカウンター[道路に備え付けられている交通量(概数)の自動計測装置]等)による速報値を100台単位で表示

No	区分	都道府県名	路線名	箇所名	令和3年度 (台/日) 12月28日(火) ～ 1月4日(火) (全車)	令和3年度 平均日交通量 令和元年度 対比	令和3年度 最大日交通量 発生日	令和3年度 最大日交通量 (台/日)
1	北海道	北海道	E5道央道	深川～旭川鷹栖	<b>6,900</b>	70%	1月2日	12,200
2		北海道	E38道東道	千歳恵庭JCT～千歳東	<b>5,200</b>	90%	1月3日	7,800
3	東北	宮城県	E4東北道	富谷JCT～大和	<b>30,800</b>	82%	12月29日	39,500
4		福島県	E4東北道	福島西～福島松川スマート	<b>34,300</b>	83%	12月29日	46,700
5		福島県	E6常磐道	南相馬鹿島スマート～南相馬	<b>13,900</b>	108%	12月28日	19,200
6		福島県	E49磐越道	磐梯熱海～猪苗代磐梯高原	<b>14,500</b>	91%	1月2日	17,800
7	北陸	富山県・新潟県	E8北陸道	親不知～糸魚川	<b>10,600</b>	72%	12月29日	14,300
8		福井県	E8北陸道	福井～鯖江	<b>22,900</b>	75%	12月30日	28,000
9	関東	栃木県	E4東北道	黒磯板室～那須	<b>35,300</b>	86%	12月29日	43,400
10		新潟県	E17関越道	水上～湯沢	<b>18,900</b>	85%	12月30日	24,900
11		茨城県	E6常磐道	高萩～北茨城	<b>26,400</b>	95%	1月2日	30,600
12		群馬県	E18上信越道	松井田妙義～碓氷軽井沢	<b>32,200</b>	89%	1月2日	40,000
13		神奈川県・千葉県	CA東京湾アクアライン	川崎浮島JCT～海ほたるPA	<b>54,800</b>	100%	1月2日	61,100
14		神奈川県	E1東名	秦野中井～大井松田	<b>120,900</b>	96%	1月3日	136,300
15		神奈川県・山梨県	E20中央道	相模湖～上野原	<b>60,900</b>	97%	12月30日	70,000
16		長野県	E19中央道	岡谷JCT～伊北	<b>33,600</b>	90%	12月29日	39,600
17	東海	静岡県	E1東名	静岡～焼津	<b>50,400</b>	94%	12月30日	62,900
18		静岡県	E1A新東名	新静岡～静岡SAスマート	<b>70,700</b>	103%	1月3日	85,700
19		岐阜県	C3東海環状道	土岐南多治見～土岐JCT	<b>19,100</b>	94%	1月2日	25,000
20		岐阜県	E41東海北陸道	飛騨清見～白川郷	<b>6,200</b>	75%	1月3日	7,900
21	近畿	滋賀県	E1名神	彦根～八日市	<b>41,800</b>	81%	1月3日	54,100
22		福井県	E27舞鶴若狭道	若狭美浜～若狭三方	<b>5,600</b>	73%	1月3日	7,500
23		京都府・大阪府	E1名神	大山崎JCT～高槻JCT	<b>118,500</b>	97%	12月29日	136,300
24		滋賀県	E1A新名神	甲南～信楽	<b>69,100</b>	98%	1月3日	81,100
25		和歌山県	E42阪和道	みなべ～南紀田辺	<b>18,900</b>	102%	1月2日	22,200
26		兵庫県	E2A中国道	加西～福崎	<b>20,900</b>	83%	1月3日	28,600
27		兵庫県	E2山陽道	加古川北～山陽姫路東	<b>53,500</b>	95%	12月29日	63,400
28	中国	広島県	E2A中国道	三次東JCT～三次	<b>8,800</b>	70%	1月3日	12,500
29		岡山県	E73米子道	久世～湯原	<b>9,600</b>	83%	1月3日	12,100
30		広島県	E74浜田道	千代田JCT～大朝	<b>4,700</b>	82%	1月3日	5,900
31		広島県	E2山陽道	高屋JCT～西条	<b>53,100</b>	93%	1月3日	61,600
32		山口県・福岡県	E2A関門道	下関～門司港	<b>49,500</b>	91%	1月2日	58,100
33	四国	徳島県	E32徳島道	土成～脇町	<b>11,100</b>	89%	1月2日	13,800
34		香川県	E11高松道	さぬき豊中～大野原	<b>29,800</b>	88%	1月2日	38,800
35		福岡県	E3九州道	太宰府～筑紫野	<b>98,600</b>	96%	12月29日	109,100
36	九州	大分県	E34大分道	九重～湯布院	<b>18,800</b>	93%	1月2日	23,000
37		熊本県	E3九州道	菊水～植木	<b>48,100</b>	96%	1月2日	58,000
38	本四道路	兵庫県・徳島県	E28神戸淡路鳴門道	淡路島南～鳴門北	<b>37,000</b>	91%	1月2日	46,100
39		岡山県・香川県	E30瀬戸中央道	児島～坂出北	<b>29,800</b>	92%	1月2日	39,100
40		広島県・愛媛県	E76西瀬戸道	生口島南～大三島	<b>11,300</b>	89%	1月2日	15,300

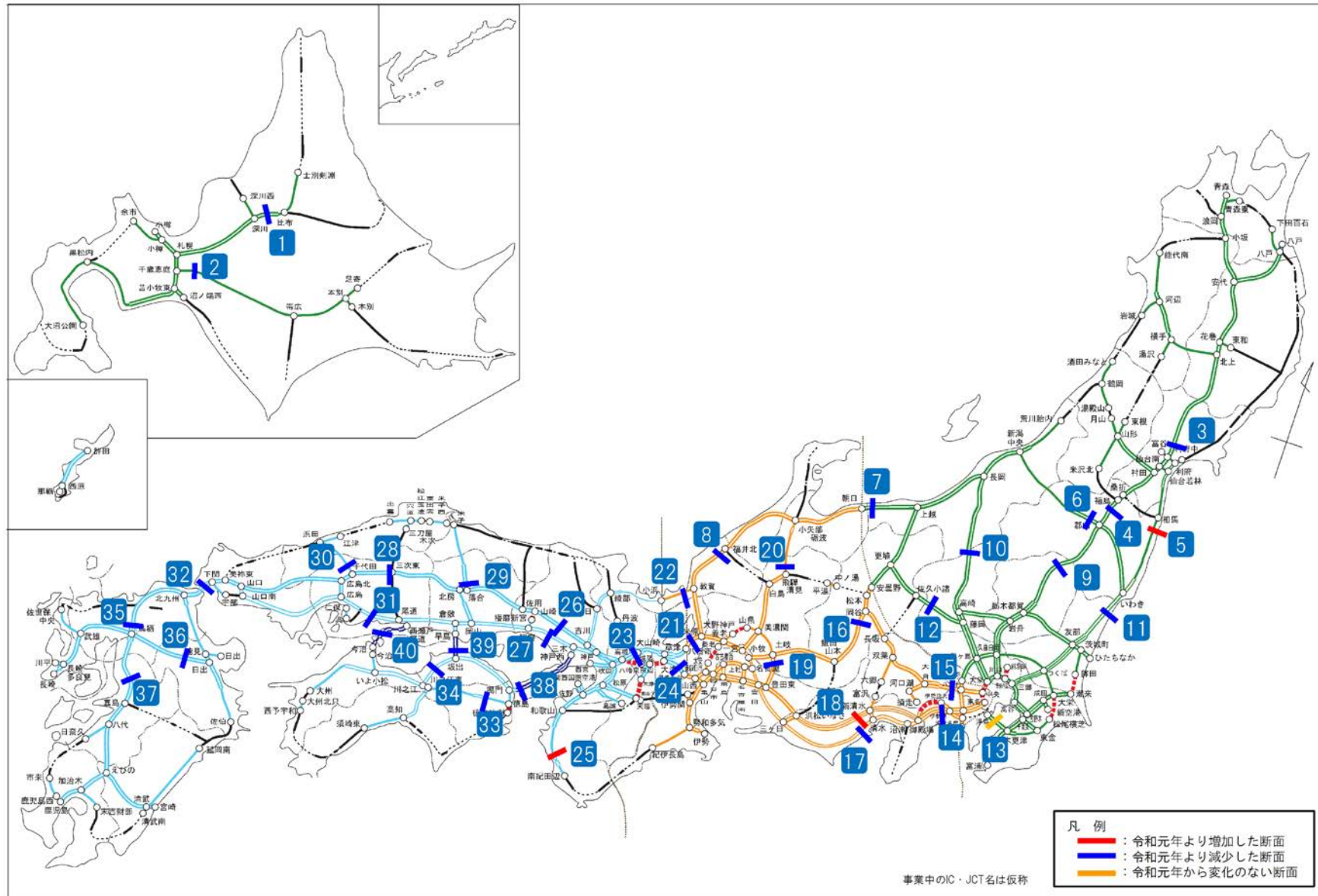
## 令和3年度 年末年始期間の車種別平均日交通量(令和元年度との比較)

\* 交通量は、ETC車以外も含む全車種合計の断面交通量(トラフィックカウンター〔道路に備え付けられている交通量(概数)の自動計測装置〕等)による速報値を100台単位で表示

No	区分	都道府県名	路線名	箇所名	全車			小型車			大型車		
					令和3年度① (台/日) 12月28日(火) ～ 1月4日(火)	令和元年度② (台/日) 12月27日(金) ～ 1月5日(日)	対 令和元年度 同期比 ①/②	令和3年度③ (台/日) 12月28日(火) ～ 1月4日(火)	令和元年度④ (台/日) 12月27日(金) ～ 1月5日(日)	対 令和元年度 同期比 ③/④	令和3年度⑤ (台/日) 12月28日(火) ～ 1月4日(火)	令和元年度⑥ (台/日) 12月27日(金) ～ 1月5日(日)	対 令和元年度 同期比 ⑤/⑥
					1	北海道	北海道	E5道央道	深川～旭川鷹栖	6,900	9,800	70%	6,000
2	北海道	北海道	E38道東道	千歳恵庭JCT～千歳東	5,200	5,800	90%	4,800	5,400	89%	400	400	100%
3	東北	宮城県	E4東北道	富谷JCT～大和	30,800	37,400	82%	25,300	32,300	78%	5,500	5,100	108%
4		福島県	E4東北道	福島西～福島松川スマート	34,300	41,200	83%	29,000	35,500	82%	5,300	5,700	93%
5		福島県	E6常磐道	南相馬鹿島スマート～南相馬	13,900	12,900	108%	11,800	11,600	102%	2,100	1,300	162%
6	福島県	E49磐越道	磐梯熱海～猪苗代磐梯高原	14,500	16,000	91%	12,800	14,400	89%	1,700	1,600	106%	
7	北陸	富山県・新潟県	E8北陸道	親不知～糸魚川	10,600	14,800	72%	8,900	12,900	69%	1,700	1,900	89%
8		福井県	E8北陸道	福井～鯖江	22,900	30,400	75%	19,800	26,900	74%	3,100	3,500	89%
9	関東	栃木県	E4東北道	黒磯板室～那須	35,300	41,200	86%	31,100	37,100	84%	4,200	4,100	102%
10		新潟県	E17関越道	水上～湯沢	18,900	22,200	85%	16,700	20,000	84%	2,200	2,200	100%
11		茨城県	E6常磐道	高萩～北茨城	26,400	27,700	95%	18,900	20,900	90%	7,500	6,800	110%
12		群馬県	E18上信越道	松井田妙義～碓氷軽井沢	32,200	36,200	89%	29,000	32,200	90%	3,200	4,000	80%
13		神奈川県・千葉県	CA東京湾アクアライン	川崎浮島JCT～海ほたるPA	54,800	54,600	100%	49,900	49,600	101%	4,900	5,000	98%
14		神奈川県	E1東名	秦野中井～大井松田	120,900	125,900	96%	106,500	112,700	94%	14,400	13,200	109%
15		神奈川県・山梨県	E20中央道	相模湖～上野原	60,800	62,700	97%	55,900	58,300	96%	5,000	4,400	114%
16		長野県	E19中央道	岡谷JCT～伊北	33,600	37,300	90%	29,400	33,200	89%	4,200	4,100	102%
17	東海	静岡県	E1東名	静岡～焼津	50,400	53,500	94%	23,800	25,900	92%	26,600	27,600	96%
18		静岡県	E1A新東名	新静岡～静岡SAスマート	70,700	68,700	103%	53,300	53,500	100%	17,400	15,200	114%
19		岐阜県	C3東海環状道	土岐南多治見～土岐JCT	19,100	20,400	94%	17,700	19,300	92%	1,400	1,100	127%
20		岐阜県	E41東海北陸道	飛騨清見～白川郷	6,200	8,300	75%	5,400	7,400	73%	800	900	89%
21	近畿	滋賀県	E1名神	彦根～八日市	41,800	51,600	81%	36,300	45,700	79%	5,500	5,900	93%
22		福井県	E27舞鶴若狭道	若狭美浜～若狭三方	5,600	7,700	73%	4,900	7,000	70%	700	700	100%
23		京都府・大阪府	E1名神	大山崎JCT～高槻JCT	118,500	122,500	97%	103,200	108,400	95%	15,300	14,100	109%
24		滋賀県	E1A新名神	甲南～信楽	69,100	70,700	98%	59,500	62,900	95%	9,600	7,800	123%
25		和歌山県	E42阪和道	みなべ～南紀田辺	18,900	18,500	102%	18,300	17,900	102%	600	600	100%
26		兵庫県	E2A中国道	加西～福崎	20,900	25,300	83%	18,300	22,400	82%	2,600	2,900	90%
27		兵庫県	E2山陽道	加古川北～山陽姫路東	53,500	56,200	95%	46,300	49,800	93%	7,200	6,400	113%
28	中国	広島県	E2A中国道	三次東JCT～三次	8,800	12,500	70%	7,500	10,900	69%	1,300	1,600	81%
29		岡山県	E73米子道	久世～湯原	9,600	11,600	83%	8,500	10,500	81%	1,100	1,100	100%
30		広島県	E74浜田道	千代田JCT～大朝	4,700	5,700	82%	4,200	5,300	79%	500	400	125%
31		広島県	E2山陽道	高屋JCT～西条	53,100	57,200	93%	45,900	50,700	91%	7,200	6,500	111%
32		山口県・福岡県	E2A関門道	下関～門司港	49,500	54,500	91%	40,300	39,600	102%	9,200	14,900	62%
33	四国	徳島県	E32徳島道	土成～脇町	11,100	12,500	89%	10,300	11,600	89%	800	900	89%
34		香川県	E11高松道	さぬき豊中～大野原	29,800	33,800	88%	27,000	31,100	87%	2,800	2,700	104%
35	九州	福岡県	E3九州道	太宰府～筑紫野	98,600	103,200	96%	86,200	90,800	95%	12,400	12,400	100%
36		大分県	E34大分道	九重～湯布院	18,800	20,200	93%	17,500	18,900	93%	1,300	1,300	100%
37		熊本県	E3九州道	菊水～植木	48,100	50,300	96%	42,900	45,400	94%	5,200	4,900	106%
38	本四道路	兵庫県・徳島県	E28神戸淡路鳴門道	淡路島南～鳴門北	37,000	40,600	91%	34,100	37,500	91%	2,900	3,100	94%
39		岡山県・香川県	E30瀬戸中央道	児島～坂出北	29,800	32,500	92%	26,700	29,700	90%	3,100	2,800	111%
40		広島県・愛媛県	E76西瀬戸道	生口島南～大三島	11,300	12,700	89%	10,800	11,100	97%	500	1,600	31%
合計					35,200	38,100	92%	30,100	33,100	91%	5,100	5,000	102%

# 全国の高速道路の主な区間 - 集計地点

(図の路線名・区間名は、前頁を参照)





## 令和3年度 年末年始期間の車種別平均日交通量(令和2年度との比較)

\* 交通量は、ETC車以外も含む全車種合計の断面交通量(トラフィックカウンター〔道路に備え付けられている交通量(概数)の自動計測装置〕等)による速報値を100台単位で表示

No	区分	都道府県名	路線名	箇所名	全車			小型車			大型車		
					令和3年度① (台/日) 12月28日(火)	令和2年度② (台/日) 12月26日(土)	対 令和2年度 同期比 ①/②	令和3年度③ (台/日) 12月28日(火)	令和2年度④ (台/日) 12月26日(土)	対 令和2年度 同期比 ③/④	令和3年度⑤ (台/日) 12月28日(火)	令和2年度⑥ (台/日) 12月26日(土)	対 令和2年度 同期比 ⑤/⑥
					1月4日(火)	1月3日(日)		1月4日(火)	1月3日(日)		1月4日(火)	1月3日(日)	
1	北海道	北海道	E5道央道	深川～旭川鷹栖	6,900	5,200	133%	6,000	4,300	140%	900	900	100%
2		北海道	E38道東道	千歳恵庭JCT～千歳東	5,200	3,400	153%	4,800	3,000	160%	400	400	100%
3	東北	宮城県	E4東北道	富谷JCT～大和	30,800	23,700	130%	25,300	18,300	138%	5,500	5,400	102%
4		福島県	E4東北道	福島西～福島松川スマート	34,300	25,000	137%	29,000	19,200	151%	5,300	5,800	91%
5		福島県	E6常磐道	南相馬鹿島スマート～南相馬	13,900	8,500	164%	11,800	7,100	166%	2,100	1,400	150%
6		福島県	E49磐越道	磐梯熱海～猪苗代磐梯高原	14,500	11,100	131%	12,800	9,500	135%	1,700	1,600	106%
7	北陸	富山県・新潟県	E8北陸道	親不知～糸魚川	10,600	7,700	138%	8,900	5,900	151%	1,700	1,800	94%
8		福井県	E8北陸道	福井～鯖江	22,900	18,200	126%	19,800	15,100	131%	3,100	3,100	100%
9	関東	栃木県	E4東北道	黒磯板室～那須	35,300	23,500	150%	31,100	19,300	161%	4,200	4,200	100%
10		新潟県	E17関越道	水上～湯沢	18,900	13,400	141%	16,700	11,200	149%	2,200	2,200	100%
11		茨城県	E6常磐道	高萩～北茨城	26,400	16,200	163%	18,900	11,800	160%	7,500	4,400	170%
12		群馬県	E18上信越道	松井田妙義～碓氷軽井沢	32,200	22,800	141%	29,000	20,000	145%	3,200	2,800	114%
13		神奈川県・千葉県	CA東京湾アクアライン	川崎浮島JCT～海ほたるPA	54,800	48,800	112%	49,900	44,000	113%	4,800	4,800	102%
14		神奈川県	E1東名	秦野中井～大井松田	120,900	88,200	137%	106,500	73,900	144%	14,400	14,300	101%
15		神奈川県・山梨県	E20中央道	相模湖～上野原	60,800	44,900	136%	55,900	40,700	137%	5,000	4,200	119%
16		長野県	E19中央道	岡谷JCT～伊北	33,600	23,000	146%	29,400	19,300	152%	4,200	3,700	114%
17	東海	静岡県	E1東名	静岡～焼津	50,400	34,100	148%	23,800	15,900	150%	26,600	18,200	146%
18		静岡県	E1A新東名	新静岡～静岡SAスマート	70,700	44,400	159%	53,300	31,500	169%	17,400	12,900	135%
19		岐阜県	C3東海環状道	土岐南多治見～土岐JCT	19,100	14,100	135%	17,700	13,000	136%	1,400	1,100	127%
20		岐阜県	E41東海北陸道	飛騨清見～白川郷	6,200	4,600	135%	5,400	4,000	135%	800	600	133%
21	近畿	滋賀県	E1名神	彦根～八日市	41,800	31,200	134%	36,300	25,800	141%	5,500	5,400	102%
22		福井県	E27舞鶴若狭道	若狭美浜～若狭三方	5,600	4,300	130%	4,900	3,700	132%	700	600	117%
23		京都府・大阪府	E1名神	大山崎JCT～高槻JCT	118,500	89,200	133%	103,200	74,600	138%	15,300	14,600	105%
24		滋賀県	E1A新名神	甲南～信楽	69,100	45,700	151%	59,500	36,900	161%	9,600	8,800	109%
25		和歌山県	E42阪和道	みなべ～南紀田辺	18,900	14,000	135%	18,300	13,400	137%	600	600	100%
26		兵庫県	E2A中国道	加西～福崎	20,900	12,600	166%	18,300	10,400	176%	2,600	2,200	118%
27		兵庫県	E2山陽道	加古川北～山陽姫路東	53,500	32,200	166%	46,300	25,000	185%	7,200	7,200	100%
28		中国	広島県	E2A中国道	三次東JCT～三次	8,800	5,300	166%	7,500	4,100	183%	1,300	1,200
29	岡山県		E73米子道	久世～湯原	9,600	6,500	148%	8,500	5,500	155%	1,100	1,000	110%
30	広島県		E74浜田道	千代田JCT～大朝	4,700	2,500	188%	4,200	2,100	200%	500	400	125%
31	広島県		E2山陽道	高屋JCT～西条	53,100	31,800	167%	45,900	24,500	187%	7,200	7,300	99%
32	山口県・福岡県		E2A関門道	下関～門司港	49,500	30,700	161%	40,300	20,300	199%	9,200	10,400	88%
33	四国	徳島県	E32徳島道	土成～脇町	11,100	7,100	156%	10,300	6,300	163%	800	800	100%
34		香川県	E11高松道	さぬき豊中～大野原	29,800	18,200	164%	27,000	15,400	175%	2,800	2,800	100%
35	九州	福岡県	E3九州道	太宰府～筑紫野	98,600	75,900	130%	86,200	63,300	136%	12,400	12,600	98%
36		大分県	E34大分道	九重～湯布院	18,800	12,100	155%	17,500	10,800	162%	1,300	1,300	100%
37		熊本県	E3九州道	菊水～植木	48,100	31,900	151%	42,900	26,700	161%	5,200	5,200	100%
38	本四道路	兵庫県・徳島県	E28神戸淡路鳴門道	淡路島南～鳴門北	37,000	21,400	173%	34,100	18,700	182%	2,900	2,700	107%
39		岡山県・香川県	E30瀬戸中央道	児島～坂出北	29,800	18,800	159%	26,700	15,700	170%	3,100	3,100	100%
40		広島県・愛媛県	E76西瀬戸道	生口島南～大三島	11,300	6,400	177%	10,800	5,900	183%	500	500	100%
合計					35,200	24,500	144%	30,100	19,900	151%	5,100	4,600	111%