添付資料①

令和6年12月27日（金）～令和7年1月5日（日）　：　10日間

■ＮＥＸＣＯ西日本管内の10ｋｍ以上の渋滞予測箇所一覧表（1/3ページ）

ＩＣ：インターチェンジ、ＪＣＴ:ジャンクション、ＳＩＣ：スマートインターチェンジ、ＰＡ:パーキングエリア、ＳＡ:サービスエリア、ＴＮ:トンネル

渋滞ピーク日	方向	地方	道路名 ※1	渋滞の先頭位置	キロポスト	渋滞区間（渋滞末尾側）⇒（渋滞先頭側）	渋滞発生時間	ピーク時間	最大渋滞長	通過所要時間 ※2 ピーク時①	通常時②	増加分①-②	毎正時 時点の渋滞予測延長(km) 0時	1時	2時	3時	4時	5時	6時	7時	8時	9時	10時	11時	12時	13時	14時	15時	16時	17時	18時	19時	20時	21時	22時	23時	0時	1時	2時	3時	4時
12月27日(金)	下り	関西	E1 名神高速道路	大津ＩＣ付近	474.7	栗東ＩＣ ⇒ 大津ＩＣ	15:00～19:00	17時	15km	約 75 分	約 15 分	約 60 分																0	10	15	10	0								
	下り	関西	E1 名神高速道路E1A 新名神高速道路）	大津ＩＣ付近	474.7	信楽ＩＣ ⇒ 大津ＩＣ	15:00～19:00	17時	15km	約 75 分	約 15 分	約 60 分																0	10	15	10	0								
	下り	関西	E2 山陽自動車道	増位山ＴＮ付近	53.0	加古川北ＩＣ ⇒ 山陽姫路西ＩＣ	12:00～15:00	13時	10km	約 25 分	約 10 分	約 15 分												0	10	10	0												
	下り	関西	E88 京滋バイパス	宇治ＴＮ付近	491.6	瀬田東ＪＣＴ ⇒ 宇治東ＩＣ	14:00～19:00	16時	10km	約 40 分	約 10 分	約 30 分														0	5	10	10	5	0								
	上り	関西	E1 名神高速道路	大津ＩＣ付近	476.5	京都南ＩＣ ⇒ 大津ＩＣ	07:00～09:00	8時	10km	約 40 分	約 10 分	約 30 分							0	10	0																			
12月28日(土)	下り	関西	E1 名神高速道路	大津ＩＣ付近	474.7	竜王ＩＣ ⇒ 大津ＩＣ	10:00～19:00	14時	20km	約 100 分	約 15 分	約 85 分										0	5	10	15	20	20	15	10	5	0								
	下り	関西	E1 名神高速道路E1A 新名神高速道路）	大津ＩＣ付近	474.7	信楽ＩＣ ⇒ 大津ＩＣ	10:00～19:00	14時	20km	約 100 分	約 15 分	約 85 分										0	5	10	15	20	20	15	10	5	0								
	下り	関西	E2 山陽自動車道	増位山ＴＮ付近	53.0	加古川北ＩＣ ⇒ 山陽姫路西ＩＣ	12:00～15:00	13時	10km	約 25 分	約 10 分	約 15 分												0	10	10	0												
	下り	関西	E88 京滋バイパス	宇治ＴＮ付近	491.6	瀬田東ＪＣＴ ⇒ 宇治東ＩＣ	11:00～19:00	13時	10km	約 40 分	約 10 分	約 30 分											0	5	10	10	10	10	10	5	0								
	上り	関西	E1 名神高速道路	大津ＩＣ付近	476.5	京都南ＩＣ ⇒ 大津ＩＣ	10:00～12:00	11時	10km	約 40 分	約 10 分	約 30 分										0	10	0															
12月29日(日)	下り	関西	E1 名神高速道路	大津ＩＣ付近	474.7	竜王ＩＣ ⇒ 大津ＩＣ	10:00～19:00	14時	20km	約 100 分	約 15 分	約 85 分										0	5	10	15	20	20	15	10	5	0								
	下り	関西	E1 名神高速道路E1A 新名神高速道路）	大津ＩＣ付近	474.7	信楽ＩＣ ⇒ 大津ＩＣ	10:00～19:00	14時	20km	約 100 分	約 15 分	約 85 分										0	5	10	15	20	20	15	10	5	0								
	下り	関西	E2 山陽自動車道	増位山ＴＮ付近	53.0	加古川北ＩＣ ⇒ 山陽姫路西ＩＣ	12:00～15:00	13時	10km	約 25 分	約 10 分	約 15 分												0	10	10	0												
	下り	関西	E88 京滋バイパス	宇治ＴＮ付近	491.6	瀬田東ＪＣＴ ⇒ 宇治東ＩＣ	11:00～19:00	13時	10km	約 40 分	約 10 分	約 30 分											0	5	10	10	10	10	10	5	0								
	下り	中国	E2 山陽自動車道	笠井山ＴＮ付近	134.0	山陽ＩＣ ⇒ 岡山ＩＣ	12:00～17:00	14時	10km	約 30 分	約 5 分	約 25 分												0	5	10	10	5	0										
	下り	九州	E3 九州自動車道	神田ＴＮ付近	40.5	小倉南ＩＣ ⇒ 宮田ＳＩＣ	9:00～14:00	12時	10km	約 30 分	約 10 分	約 20 分									0	5	5	10	5	0														
	下り	九州	E3 九州自動車道	筑紫野ＩＣ先付近	88.0	須恵ＳＩＣ ⇒ 鳥栖ＪＣＴ	9:00～15:00	10時	10km	約 30 分	約 10 分	約 20 分									0	10	5	5	5	5	0													
	下り	九州	E3 九州自動車道	広川ＩＣ付近	114.0	鳥栖ＪＣＴ ⇒ 広川ＩＣ	12:00～14:00	13時	10km	約 30 分	約 10 分	約 20 分												0	10	0													
	上り	関西	E1 名神高速道路	大津ＩＣ付近	476.5	京都南ＩＣ ⇒ 大津ＩＣ	10:00～12:00	11時	10km	約 40 分	約 10 分	約 30 分										0	10	0															
12月30日(月)	下り	関西	E1 名神高速道路	大津ＩＣ付近	474.7	草津ＪＣＴ ⇒ 大津ＩＣ	13:00～18:00	14時	10km	約 40 分	約 10 分	約 30 分													0	10	10	10	10	0								
	下り	関西	E2 山陽自動車道	目坂ＴＮ付近	84.3	龍野西ＩＣ ⇒ 赤穂ＩＣ	12:00～15:00	13時	10km	約 25 分	約 10 分	約 15 分												0	10	10	0												
	下り	関西	E88 京滋バイパス	宇治ＴＮ付近	491.6	瀬田東ＪＣＴ ⇒ 宇治東ＩＣ	14:00～18:00	15時	10km	約 40 分	約 10 分	約 30 分													0	10	10	10	0									
	上り	関西	E1 名神高速道路	大津ＩＣ付近	476.5	京都南ＩＣ ⇒ 大津ＩＣ	10:00～12:00	11時	10km	約 40 分	約 10 分	約 30 分										0	10	0															
1月2日(木)	下り	関西	E1 名神高速道路	大津ＩＣ付近	474.7	竜王ＩＣ ⇒ 大津ＩＣ	14:00～19:00	16時	20km	約 100 分	約 15 分	約 85 分														0	10	20	20	10	0								
	下り	関西	E1 名神高速道路E1A 新名神高速道路）	大津ＩＣ付近	474.7	信楽ＩＣ ⇒ 大津ＩＣ	14:00～19:00	16時	20km	約 100 分	約 15 分	約 85 分														0	10	20	20	10	0								
	下り	関西	E26 近畿自動車道	東大阪南ＩＣ付近	20.4	守口ＪＣＴ ⇒ 東大阪南ＩＣ	11:00～14:00	12時	10km	約 25 分	約 10 分	約 15 分											0	10	10	0													
	下り	関西	E88 京滋バイパス	久御山ＪＣＴ付近	500.0	笠取ＩＣ ⇒ 久御山ＪＣＴ	16:00～19:00	17時	10km	約 40 分	約 10 分	約 30 分																0	10	10	0								
	下り	九州	E3 九州自動車道	神田ＴＮ付近	40.5	小倉南ＩＣ ⇒ 宮田ＳＩＣ	9:00～13:00	10時	10km	約 30 分	約 10 分	約 20 分									0	10	5	5	0														
	下り	九州	E3 九州自動車道	太宰府ＩＣ付近	80.2	福岡ＩＣ ⇒ 筑紫野ＩＣ	10:00～14:00	11時	10km	約 30 分	約 10 分	約 20 分										0	10	5	5	0													
	下り	九州	E3 九州自動車道	広川ＩＣ付近	114.0	久留米ＩＣ ⇒ 広川ＩＣ	10:00～13:00	11時	10km	約 30 分	約 10 分	約 20 分										0	10	5	0														
	上り	関西	E1 名神高速道路	大津ＩＣ付近	476.5	高槻ＪＣＴ ⇒ 大津ＩＣ	10:00～21:00	12時	25km	約 100 分	約 20 分	約 80 分										0	15	25	25	25	25	25	25	25	15	10	0							

※1 ○○高速道路（△△高速道路）とは、「○○高速道路から△△高速道路にまたがった渋滞」という意味です（右図参照）。
例：「京滋バイパス(第二京阪道路)」の場合、「京滋バイパスから第二京阪道路にまたがった渋滞」という意味です。
※2 通過所要時間については、5分単位で切り上げた数値を記載しています。
・この表以外にもピーク時の渋滞長が5ｋｍと予測している渋滞があります。
詳しくは、ＮＥＸＣＯ西日本のウエブサイトの『渋滞予測カレンダー』をご覧ください。https://search.w-nexco.co.jp/forecast/

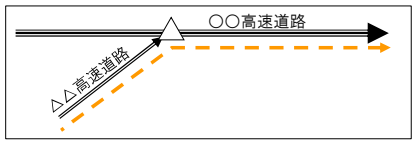

●渋滞予測延長 凡例
- 0 ： 最大5km未満
- 5 ： 最大5km以上10km未満
- 10 ： 最大10km以上15km未満
- 15 ： 最大15km以上20km未満
- 20 ： 最大20km以上25km未満
- 25 ： 最大25km以上30km未満

添付資料①

令和6年12月27日（金）～令和7年1月5日（日）　：　10日間

■ＮＥＸＣＯ西日本管内の10ｋｍ以上の渋滞予測箇所一覧表（2/3ページ）

ＩＣ：インターチェンジ、ＪＣＴ:ジャンクション、ＳＩＣ：スマートインターチェンジ、ＰＡ:パーキングエリア、ＳＡ:サービスエリア、ＴＮ:トンネル

渋滞ピーク日	方向	地方	道路名 ※1	渋滞の先頭位置	ｷﾛﾎﾟｽﾄ	渋滞区間（渋滞末尾側）⇒（渋滞先頭側）	渋滞発生時間	ピーク時間	最大渋滞長	通過所要時間 ※2 ピーク時①	通過所要時間 ※2 通常時②	通過所要時間 ※2 増加分①-②	毎正時 時点の渋滞予測延長(km) 0時	1時	2時	3時	4時	5時	6時	7時	8時	9時	10時	11時	12時	13時	14時	15時	16時	17時	18時	19時	20時	21時	22時	23時	0時	1時	2時	3時	4時
1月2日(木)	上り	関西	E1A 新名神高速道路	川西ＩＣ付近	133.4	神戸ＪＣＴ ⇒ 川西ＩＣ	16:00～19:00	17時	10km	約 40 分	約 10 分	約 30 分																0	10	10	0								
	上り	関西	E2 山陽自動車道	神戸北ＩＣ付近	1.8	三木ＪＣＴ ⇒ 神戸ＪＣＴ	14:00～20:00	17時	15km	約 40 分	約 10 分	約 30 分														0	5	10	15	10	5	0							
	上り	関西	E2 山陽自動車道	高山ＴＮ付近	86.4	備前ＩＣ ⇒ 播磨ＪＣＴ	14:00～18:00	16時	10km	約 25 分	約 10 分	約 15 分														0	5	10	5	0								
	上り	関西	E26 近畿自動車道	大東鶴見ＩＣ付近	13.7	長原ＩＣ ⇒ 大東鶴見ＩＣ	10:00～13:00	11時	10km	約 25 分	約 10 分	約 15 分										0	10	10	0														
	上り	関西	E2A 中国自動車道	宝塚西ＴＮ付近	20.1	神戸ＪＣＴ ⇒ 宝塚ＩＣ	14:00～20:00	16時	10km	約 40 分	約 10 分	約 30 分														0	5	10	10	10	5	0							
	上り	関西	E26 阪和自動車道	東岩代ＴＮ付近	146.0	南紀田辺ＩＣ ⇒ 印南ＩＣ	15:00～20:00	17時	10km	約 30 分	約 10 分	約 20 分															0	5	10	10	5	0							
	上り	関西	E88 京滋バイパス	宇治ＴＮ付近	491.6	久御山淀ＩＣ ⇒ 笠取ＩＣ	10:00～21:00	11時	10km	約 40 分	約 10 分	約 30 分										0	10	10	10	10	10	10	10	10	10	10	0							
	上り	関西	E88 京滋バイパス E89 第二京阪道路）	宇治ＴＮ付近	491.6	久御山南ＩＣ ⇒ 笠取ＩＣ	10:00～21:00	11時	10km	約 40 分	約 10 分	約 30 分										0	10	10	10	10	10	10	10	10	10	10	0							
	上り	関西	E93 第二神明道路	伊川谷ＪＣＴ付近	11.9	明石西ＩＣ ⇒ 伊川谷ＪＣＴ	10:00～13:00	11時	10km	約 25 分	約 10 分	約 15 分										0	10	10	0														
	上り	中国	E2 山陽自動車道	二子ＴＮ付近	148.8	玉島ＩＣ ⇒ 岡山ＪＣＴ	12:00～20:00	14時	10km	約 30 分	約 10 分	約 20 分												0	5	10	10	10	10	10	5	0							
	上り	中国	E2 山陽自動車道	八本松ＴＮ付近	265.3	広島東ＩＣ ⇒ 西条ＩＣ	10:00～19:00	16時	10km	約 30 分	約 10 分	約 20 分										0	5	5	5	5	5	10	10	5	0								
	上り	九州	E3 九州自動車道	古賀ＳＡ付近	54.6	須恵ＳＩＣ ⇒ 若宮ＩＣ	12:00～21:00	16時	15km	約 45 分	約 10 分	約 35 分												0	5	5	10	15	15	15	15	10	0							
	上り	九州	E3 九州自動車道	基山ＰＡ付近	91.0	久留米ＩＣ ⇒ 筑紫野ＩＣ	12:00～20:00	16時	10km	約 30 分	約 10 分	約 20 分												0	5	5	5	10	10	5	5	0							
	上り	九州	E3 九州自動車道	広川ＩＣ付近	113.0	南関ＩＣ ⇒ 広川ＩＣ	16:00～21:00	17時	20km	約 60 分	約 15 分	約 45 分																0	20	15	10	5	0						
1月3日(金)	下り	関西	E1 名神高速道路	栗東ＩＣ付近	458.3	竜王ＩＣ ⇒ 栗東ＩＣ	16:00～18:00	17時	10km	約 40 分	約 10 分	約 30 分																0	10	0								
	下り	関西	E1 名神高速道路	大津ＩＣ付近	474.7	草津ＪＣＴ ⇒ 大津ＩＣ	15:00～19:00	16時	10km	約 40 分	約 10 分	約 30 分															0	10	10	10	0							
	下り	関西	E88 京滋バイパス	宇治ＴＮ付近	491.6	瀬田東ＪＣＴ ⇒ 宇治東ＩＣ	16:00～19:00	17時	10km	約 40 分	約 10 分	約 30 分																0	10	10	0							
	上り	関西	E1 名神高速道路	大津ＩＣ付近	476.5	高槻ＪＣＴ ⇒ 大津ＩＣ	10:00～21:00	12時	25km	約 100 分	約 20 分	約 80 分										0	15	25	25	25	25	25	25	25	15	10	0							
	上り	関西	E1A 新名神高速道路	川西ＩＣ付近	133.4	神戸ＪＣＴ ⇒ 川西ＩＣ	16:00～19:00	17時	10km	約 40 分	約 10 分	約 30 分																0	10	10	0							
	上り	関西	E2 山陽自動車道	神戸北ＩＣ付近	1.8	三木ＪＣＴ ⇒ 神戸ＪＣＴ	15:00～19:00	17時	10km	約 25 分	約 10 分	約 15 分															0	5	10	5	0							
	上り	関西	E2 山陽自動車道	高山ＴＮ付近	86.4	備前ＩＣ ⇒ 播磨ＪＣＴ	14:00～18:00	16時	10km	約 25 分	約 10 分	約 15 分														0	5	10	5	0								
	上り	関西	E2 中国自動車道	宝塚西ＴＮ付近	20.1	神戸ＪＣＴ ⇒ 宝塚ＩＣ	14:00～20:00	16時	10km	約 40 分	約 10 分	約 30 分														0	5	10	10	10	5	0							
	上り	関西	E26 阪和自動車道	東岩代ＴＮ付近	146.0	南紀田辺ＩＣ ⇒ 印南ＩＣ	16:00～20:00	18時	10km	約 30 分	約 10 分	約 20 分																0	5	10	5	0							
	上り	関西	E88 京滋バイパス	宇治ＴＮ付近	491.6	久御山淀ＩＣ ⇒ 笠取ＩＣ	10:00～20:00	11時	10km	約 40 分	約 10 分	約 30 分										0	10	10	10	10	10	10	10	10	10	10	0							
	上り	関西	E88 京滋バイパス E89 第二京阪道路）	宇治ＴＮ付近	491.6	久御山南ＩＣ ⇒ 笠取ＩＣ	10:00～20:00	11時	10km	約 40 分	約 10 分	約 30 分										0	10	10	10	10	10	10	10	10	10	10	0							
	上り	中国	E2 山陽自動車道	笠井山ＴＮ付近	134.1	倉敷ＪＣＴ ⇒ 山陽ＩＣ	15:00～19:00	17時	10km	約 30 分	約 10 分	約 20 分															0	5	10	5	0							
	上り	中国	E2 山陽自動車道	二子ＴＮ付近	148.8	玉島ＩＣ ⇒ 岡山ＪＣＴ	11:00～20:00	15時	10km	約 30 分	約 10 分	約 20 分											0	5	5	5	10	10	10	10	5	0							
	上り	中国	E2 山陽自動車道	篠坂ＰＡ付近	186.5	福山西ＩＣ ⇒ 笠岡ＩＣ	12:00～19:00	14時	10km	約 30 分	約 10 分	約 20 分												0	5	10	10	10	10	5	0								
	上り	九州	E3 九州自動車道	古賀ＳＡ付近	54.6	太宰府ＩＣ ⇒ 若宮ＩＣ	14:00～23:00	17時	20km	約 60 分	約 15 分	約 45 分														0	10	15	20	20	20	15	15	5	0				
	上り	九州	E3 九州自動車道	基山ＰＡ付近	91.0	久留米ＩＣ ⇒ 筑紫野ＩＣ	10:00～21:00	12時	10km	約 30 分	約 10 分	約 20 分										0	5	10	5	5	5	5	5	5	5	5	0							
	上り	九州	E3 九州自動車道	広川ＩＣ付近	113.0	南関ＩＣ ⇒ 広川ＩＣ	11:00～21:00	17時	20km	約 60 分	約 15 分	約 45 分											0	5	5	10	10	15	20	20	10	5	0							
	上り	九州	E10 東九州自動車道 E10 椎田道路）	築城ＩＣ付近	28.0	豊前ＩＣ ⇒ 築城ＩＣ	17:00～19:00	18時	10km	約 30 分	約 10 分	約 20 分																0	10	0								

※1 ○○高速道路（△△高速道路）とは、「○○高速道路から△△高速道路にまたがった渋滞」という意味です（右図参照）。
　例：「京滋バイパス(第二京阪道路)」の場合、「京滋バイパスから第二京阪道路にまたがった渋滞」という意味です。
※2 通過所要時間については、5分単位で切り上げた数値を記載しています。
・この表以外にもピーク時の渋滞長が5ｋｍと予測している渋滞があります。
　詳しくは、ＮＥＸＣＯ西日本のウエブサイトの『渋滞予測カレンダー』をご覧ください。https://search.w-nexco.co.jp/forec

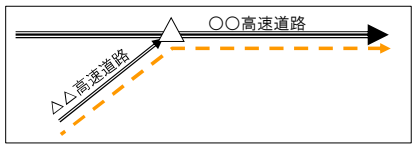

●渋滞予測延長 凡例
- 0 ： 最大5km未満
- 5 ： 最大5km以上10km未満
- 10 ： 最大10km以上15km未満
- 15 ： 最大15km以上20km未満
- 20 ： 最大20km以上25km未満
- 25 ： 最大25km以上30km未満

添付資料①

令和6年12月27日（金）～令和7年1月5日（日）　：　10日間

■ＮＥＸＣＯ西日本管内の10ｋｍ以上の渋滞予測箇所一覧表（3/3ページ）

ＩＣ：インターチェンジ、ＪＣＴ:ジャンクション、ＳＩＣ：スマートインターチェンジ、ＰＡ:パーキングエリア、ＳＡ:サービスエリア、ＴＮ:トンネル

渋滞ピーク日	方向	地方	道路名 ※1	渋滞の先頭位置	ｷﾛﾎﾟｽﾄ	渋滞区間（渋滞末尾側）⇒（渋滞先頭側）	渋滞発生時間	ピーク時間	最大渋滞長	通過所要時間 ※2 ピーク時①	通過所要時間 ※2 通常時②	通過所要時間 ※2 増加分①-②	0時	1時	2時	3時	4時	5時	6時	7時	8時	9時	10時	11時	12時	13時	14時	15時	16時	17時	18時	19時	20時	21時	22時	23時	0時	1時	2時	3時	4時
1月4日(土)	下り	関西	E1 名神高速道路	大津ＩＣ付近	474.7	草津ＪＣＴ ⇒ 大津ＩＣ	15:00～19:00	17時	10km	約 40 分	約 10 分	約 30 分																0	5	10	5	0								
	上り	関西	E1 名神高速道路	大津ＩＣ付近	476.5	京都南ＩＣ ⇒ 大津ＩＣ	10:00～20:00	12時	10km	約 40 分	約 10 分	約 30 分											0	5	10	10	10	10	10	10	10	5	0								
	上り	関西	E2 山陽自動車道	神戸北ＩＣ付近	1.8	三木ＪＣＴ ⇒ 神戸ＪＣＴ	16:00～20:00	18時	10km	約 25 分	約 10 分	約 15 分																	0	5	10	5	0								
	上り	関西	E2 山陽自動車道	高山ＴＮ付近	86.4	備前ＩＣ ⇒ 播磨ＪＣＴ	14:00～18:00	16時	10km	約 25 分	約 10 分	約 15 分															0	5	10	5	0								
	上り	関西	E2A 中国自動車道	宝塚西ＴＮ付近	20.1	神戸ＪＣＴ ⇒ 宝塚ＩＣ	15:00～19:00	17時	10km	約 40 分	約 10 分	約 30 分																0	5	10	5	0								
	上り	九州	E3 九州自動車道	古賀ＳＡ付近	54.6	福岡ＩＣ ⇒ 若宮ＩＣ	15:00～19:00	16時	10km	約 30 分	約 10 分	約 20 分																0	10	5	5	0								
	上り	九州	E3 九州自動車道	基山ＰＡ付近	91.0	久留米ＩＣ ⇒ 筑紫野ＩＣ	11:00～20:00	15時	10km	約 30 分	約 10 分	約 20 分											0	5	5	5	10	10	10	5	5	0								
	上り	九州	E3 九州自動車道	広川ＩＣ付近	113.0	南関ＩＣ ⇒ 広川ＩＣ	11:00～20:00	16時	20km	約 60 分	約 15 分	約 45 分											0	5	5	10	15	20	20	15	5	0								

毎正時 時点の渋滞予測延長(km)

※1 ○○高速道路（△△高速道路）とは、「○○高速道路から△△高速道路にまたがった渋滞」という意味です（右図参照）。
　例：「京滋バイパス(第二京阪道路)」の場合、「京滋バイパスから第二京阪道路にまたがった渋滞」という意味です。
※2 通過所要時間については、5分単位で切り上げた数値を記載しています。
・この表以外にもピーク時の渋滞長が5ｋｍと予測している渋滞があります。
　詳しくは、ＮＥＸＣＯ西日本のウエブサイトの『渋滞予測カレンダー』をご覧ください。https://search.w-nexco.co.jp/forecast/

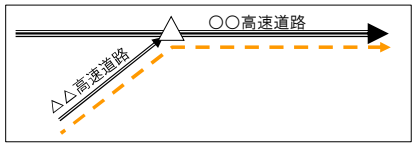

●渋滞予測延長 凡例
- 0 ： 最大5km未満
- 5 ： 最大5km以上10km未満
- 10 ： 最大10km以上15km未満
- 15 ： 最大15km以上20km未満
- 20 ： 最大20km以上25km未満
- 25 ： 最大25km以上30km未満