添付資料①

ゴールデンウィーク期間〔令和8年4月25日（土）～令和8年5月6日（水）〕の12日間

■ＮＥＸＣＯ西日本管内の10ｋｍ以上の渋滞予測箇所一覧表（1/4ページ）

ＩＣ：インターチェンジ、ＪＣＴ:ジャンクション、ＳＩＣ：スマートインターチェンジ、ＰＡ:パーキングエリア、ＳＡ:サービスエリア、ＢＳ:バスストップ、ＴＮ:トンネル

渋滞ピーク日	方向	地方	道路名 ※1	渋滞の先頭位置	キロポスト	渋滞区間（渋滞末尾側）⇒（渋滞先頭側）	渋滞発生時間	ピーク時間	最大渋滞長	通過所要時間 ※2 ピーク時①	通過所要時間 ※2 通常時②	通過所要時間 ※2 増加分①-②	毎正時 時点の渋滞予測延長(km) 0時	1時	2時	3時	4時	5時	6時	7時	8時	9時	10時	11時	12時	13時	14時	15時	16時	17時	18時	19時	20時	21時	22時	23時	0時	1時	2時	3時	4時
4月25日(土)	下り	関西	E1 名神高速道路	大津ＩＣ付近	474.7	草津ＪＣＴ ⇒ 大津ＩＣ	16:00～19:00	17時	10km	約 40 分	約 10 分	約 30 分																0	10	10	0								
	上り	関西	E1 名神高速道路	大津ＩＣ付近	476.5	京都南ＩＣ ⇒ 大津ＩＣ	07:00～12:00	8時	10km	約 40 分	約 10 分	約 30 分								0	10	10	10	10	0															
4月27日(月)	上り	関西	E1 名神高速道路	大津ＩＣ付近	476.5	京都南ＩＣ ⇒ 大津ＩＣ	07:00～09:00	8時	10km	約 40 分	約 10 分	約 30 分								0	10	0																		
	上り	九州	E58 沖縄自動車道	中城ＰＡ付近	10.1	沖縄北ＩＣ ⇒ 西原ＩＣ	17:00～19:00	18時	10km	約 30 分	約 10 分	約 20 分																	0	10	0									
4月28日(火)	上り	関西	E1 名神高速道路	大津ＩＣ付近	476.5	京都南ＩＣ ⇒ 大津ＩＣ	07:00～09:00	8時	10km	約 40 分	約 10 分	約 30 分								0	10	0																		
4月30日(木)	上り	九州	E58 沖縄自動車道	中城ＰＡ付近	10.1	沖縄北ＩＣ ⇒ 西原ＩＣ	17:00～19:00	18時	10km	約 30 分	約 10 分	約 20 分																	0	10	0									
5月1日(金)	下り	関西	E1 名神高速道路	大津ＩＣ付近	474.7	草津ＪＣＴ ⇒ 大津ＩＣ	15:00～20:00	16時	10km	約 40 分	約 10 分	約 30 分															0	10	10	10	10	0								
	上り	関西	E1 名神高速道路	大津ＩＣ付近	476.5	京都南ＩＣ ⇒ 大津ＩＣ	17:00～19:00	18時	10km	約 40 分	約 10 分	約 30 分																	0	10	0									
	上り	九州	E58 沖縄自動車道	中城ＰＡ付近	10.1	沖縄北ＩＣ ⇒ 西原ＩＣ	17:00～19:00	18時	10km	約 30 分	約 10 分	約 20 分																	0	10	0									
5月2日(土)	下り	関西	E1 名神高速道路	旧山科ＢＳ付近※3	481.5	草津ＪＣＴ ⇒ 京都南ＩＣ	09:00～13:00	10時	15km	約 60 分	約 15 分	約 45 分										0	15	15	15	0														
	下り	関西	E1 名神高速道路	旧山科ＢＳ付近※3	481.5	草津ＪＣＴ ⇒ 京都南ＩＣ	15:00～20:00	16時	15km	約 60 分	約 15 分	約 45 分															0	15	15	15	15	0								
	下り	関西	E1A 新名神高速道路	川西ＩＣ付近	133.0	高槻ＪＣＴ・ＩＣ ⇒ 宝塚北ＳＩＣ	07:00～14:00	9時	15km	約 75 分	約 15 分	約 60 分								0	10	15	15	15	15	10	0													
	下り	関西	E2 山陽自動車道	清水ＴＮ付近	85.0	龍野西ＩＣ ⇒ 赤穂ＩＣ	08:00～13:00	10時	10km	約 25 分	約 10 分	約 15 分									0	5	10	10	5	0														
	下り	関西	E2A 中国自動車道	宝塚東ＴＮ付近	18.3	中国吹田ＩＣ ⇒ 西宮山口ＪＣＴ	06:00～14:00	8時	15km	約 60 分	約 15 分	約 45 分							0	10	15	15	15	15	15	10	0													
	下り	関西	E26 西名阪自動車道	天理ＩＣ付近	27.2	柏原ＩＣ ⇒ 天理ＩＣ	07:00～12:00	8時	15km	約 40 分	約 15 分	約 25 分								0	15	15	15	15	0															
	下り	関西	E26 阪和自動車道	高倉山ＴＮ付近	71.1	貝塚ＩＣ ⇒ 泉南ＩＣ	08:00～13:00	9時	10km	約 30 分	約 10 分	約 20 分									0	10	10	10	10	0														
	下り	関西	E26 阪和自動車道 E26 近畿自動車道）	松原ＩＣ付近	28.5	東大阪ＪＣＴ ⇒ 松原ＩＣ	09:00～12:00	10時	10km	約 30 分	約 10 分	約 20 分										0	10	10	0															
	下り	関西	E88 京滋バイパス	宇治ＴＮ付近	491.6	瀬田東ＪＣＴ ⇒ 宇治東ＩＣ	09:00～13:00	11時	10km	約 40 分	約 10 分	約 30 分										0	5	10	5	0														
	下り	関西	E88 京滋バイパス	宇治ＴＮ付近	491.6	瀬田東ＪＣＴ ⇒ 宇治東ＩＣ	15:00～20:00	16時	10km	約 40 分	約 10 分	約 30 分															0	10	10	10	10	0								
	下り	中国	E2 山陽自動車道	尾道ＪＣＴ付近	211.5	福山ＳＩＣ ⇒ 尾道ＪＣＴ	10:00～15:00	12時	10km	約 30 分	約 10 分	約 20 分											0	5	10	10	5	0												
	下り	九州	E3 九州自動車道	神田ＴＮ付近	40.5	小倉南ＩＣ ⇒ 宮田ＳＩＣ	8:00～11:00	9時	10km	約 30 分	約 10 分	約 20 分									0	10	5	0																
	下り	九州	E3 九州自動車道	筑紫野ＩＣ先付近	88.0	若宮ＩＣ ⇒ 鳥栖ＪＣＴ	6:00～14:00	10時	35km	約 105 分	約 25 分	約 80 分							0	10	20	30	35	30	20	10	0													
	下り	九州	E3 九州自動車道	山川ＰＡ付近	130.0	鳥栖ＪＣＴ ⇒ 南関ＩＣ	7:00～15:00	12時	30km	約 90 分	約 20 分	約 70 分								0	10	10	15	20	30	25	15	0												
	下り	九州	E10 東九州自動車道	築城ＩＣ先付近	28.0	行橋ＩＣ ⇒ 椎田南ＩＣ	8:00～14:00	11時	10km	約 30 分	約 10 分	約 20 分									0	5	5	10	10	5	0													
	上り	関西	E1 名神高速道路	大津ＩＣ付近	476.5	茨木ＩＣ ⇒ 大津ＩＣ	06:00～16:00	8時	30km	約 120 分	約 25 分	約 95 分							0	25	30	30	30	25	20	15	10	5	0											
	上り	関西	E88 京滋バイパス	宇治ＴＮ付近	491.6	大山崎ＪＣＴ ⇒ 笠取ＩＣ	06:00～16:00	8時	15km	約 60 分	約 15 分	約 45 分							0	10	15	15	15	15	15	15	15	10	0											
	上り	関西	E88 京滋バイパス E89 第二京阪道路）	宇治ＴＮ付近	491.6	京田辺松井ＩＣ ⇒ 笠取ＩＣ	06:00～16:00	8時	15km	約 60 分	約 15 分	約 45 分							0	10	15	15	15	15	15	15	15	10	0											
	上り	関西	E93 第二神明道路	伊川谷ＪＣＴ付近	11.9	明石西ＩＣ ⇒ 伊川谷ＪＣＴ	08:00～12:00	9時	10km	約 25 分	約 10 分	約 15 分									0	10	10	10	0															
	上り	中国	E2 山陽自動車道	八本松ＴＮ付近	265.3	広島東ＩＣ ⇒ 西条ＩＣ	08:00～14:00	10時	10km	約 30 分	約 10 分	約 20 分									0	5	10	10	10	5	0													
	上り	九州	E2A 関門自動車道	めかりＰＡ付近	543.3	新門司ＩＣ ⇒ 下関ＩＣ	10:00～14:00	12時	10km	約 30 分	約 10 分	約 20 分										0	5	10	5	0													
	上り	九州	E3 九州自動車道	広川ＩＣ付近	113.0	南関ＩＣ ⇒ 久留米ＩＣ	9:00～13:00	11時	15km	約 45 分	約 10 分	約 35 分										0	10	15	5	0													

※1 ○○高速道路（△△高速道路）とは、「○○高速道路から△△高速道路にまたがった渋滞」という意味です（右図参照）。
例：「京滋バイパス(第二京阪道路)」の場合、「京滋バイパスから第二京阪道路にまたがった渋滞」という意味です。
※2 通過所要時間については、5分単位で切り上げた数値を記載しています。
※3 京都東ＩＣ～京都南ＩＣ間（京都東ＩＣから約4km、京都南ＩＣから約6km）にある過去運用していたバスストップ跡地を示しています。
※4 福岡ＩＣ～古賀ＩＣ間（福岡ＩＣから約6km、古賀ＩＣから約5km）にある過去運用していたバスストップ跡地を示しています。
・この表以外にもピーク時の渋滞長が5ｋｍと予測している渋滞があります。
詳しくは、ＮＥＸＣＯ西日本のウエブサイトの『渋滞予測カレンダー』をご覧ください。https://search.w-nexco.co.jp/forecast/

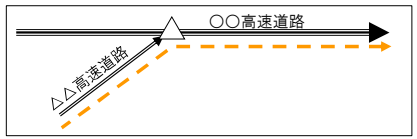

●渋滞予測延長 凡例
- 0 ： 最大5km未満
- 5 ： 最大5km以上10km未満
- 10 ： 最大10km以上15km未満
- 15 ： 最大15km以上20km未満
- 20 ： 最大20km以上25km未満
- 25 ： 最大25km以上30km未満
- 30 ： 最大30km以上35km未満
- 35 ： 最大35km以上

添付資料①

ゴールデンウィーク期間〔令和8年4月25日（土）～令和8年5月6日（水）〕の12日間

■ＮＥＸＣＯ西日本管内の10ｋｍ以上の渋滞予測箇所一覧表（2/4ページ）

ＩＣ：インターチェンジ、ＪＣＴ:ジャンクション、ＳＩＣ：スマートインターチェンジ、ＰＡ:パーキングエリア、ＳＡ:サービスエリア、ＢＳ:バスストップ、ＴＮ:トンネル

渋滞ピーク日	方向	地方	道路名 ※1	渋滞の先頭位置	キロポスト	渋滞区間（渋滞末尾側）⇒（渋滞先頭側）	渋滞発生時間	ピーク時間	最大渋滞長	通過所要時間 ※2 ピーク時①	通過所要時間 ※2 通常時②	通過所要時間 ※2 増加分①-②	毎正時 時点の渋滞予測延長(km) 0時	1時	2時	3時	4時	5時	6時	7時	8時	9時	10時	11時	12時	13時	14時	15時	16時	17時	18時	19時	20時	21時	22時	23時	0時	1時	2時	3時	4時
5月2日(土)	上り	九州	E58 沖縄自動車道	中城ＰＡ付近	10.1	沖縄北ＩＣ ⇒ 西原ＩＣ	17:00～19:00	18時	10km	約 30 分	約 10 分	約 20 分																		0	10	0								
5月3日(日)	下り	関西	E1 名神高速道路	菩提寺ＰＡ付近	454.1	八日市ＩＣ ⇒ 栗東湖南ＩＣ	16:00～20:00	18時	15km	約 60 分	約 15 分	約 45 分																	0	10	15	10	0							
	下り	関西	E1 名神高速道路	旧山科ＢＳ付近※3	481.5	栗東ＩＣ ⇒ 京都南ＩＣ	16:00～22:00	18時	20km	約 100 分	約 15 分	約 85 分																	0	10	20	20	20	10	0					
	下り	関西	E1 名神高速道路E1A 新名神高速道路）	旧山科ＢＳ付近※3	481.5	信楽ＩＣ ⇒ 京都南ＩＣ	16:00～22:00	18時	20km	約 100 分	約 15 分	約 85 分																	0	10	20	20	20	10	0					
	下り	関西	E1A 新名神高速道路	川西ＩＣ付近	133.0	茨木千提寺ＩＣ ⇒ 宝塚北ＳＩＣ	09:00～12:00	10時	10km	約 50 分	約 10 分	約 40 分										0	10	10	0															
	下り	関西	E2A 中国自動車道	宝塚東ＴＮ付近	18.3	中国吹田ＩＣ ⇒ 西宮山口ＪＣＴ	07:00～13:00	8時	10km	約 40 分	約 10 分	約 30 分								0	10	10	10	10	10	0														
	下り	関西	E25 西名阪自動車道	天理ＩＣ付近	27.2	香芝ＩＣ ⇒ 天理ＩＣ	08:00～11:00	9時	10km	約 25 分	約 10 分	約 15 分									0	10	10	0															
	下り	関西	E26 阪和自動車道E26 近畿自動車道）	松原ＩＣ付近	28.5	東大阪ＪＣＴ ⇒ 松原ＩＣ	09:00～12:00	10時	10km	約 30 分	約 10 分	約 20 分										0	10	10	0															
	下り	関西	E88 京滋バイパス	宇治ＴＮ付近	491.6	瀬田東ＪＣＴ ⇒ 宇治東ＩＣ	16:00～22:00	17時	10km	約 40 分	約 10 分	約 30 分																	0	10	10	10	10	10	0					
	下り	四国	E32 高知自動車道 E11 高松自動車道）	川之江東ＪＣＴ付近	58.6	大野原ＩＣ ⇒ 川之江東ＪＣＴ	9:00～13:00	10時	10km	約 35 分	約 10 分	約 25 分										0	10	5	5	0														
	下り	九州	E3 九州自動車道	神田ＴＮ付近	40.5	八幡ＩＣ ⇒ 若宮ＩＣ	11:00～14:00	12時	10km	約 30 分	約 10 分	約 20 分												0	10	5	0													
	下り	九州	E3 九州自動車道	旧立花山ＢＳ付近※4	62.9	若宮ＩＣ ⇒ 福岡ＩＣ	7:00～11:00	9時	10km	約 30 分	約 10 分	約 20 分								0	5	10	5	0																
	下り	九州	E3 九州自動車道	鳥栖ＪＣＴ付近	93.0	須恵ＳＩＣ ⇒ 鳥栖ＪＣＴ	9:00～12:00	11時	15km	約 45 分	約 10 分	約 35 分										0	5	15	0															
	上り	関西	E1 名神高速道路	大津ＩＣ付近	476.5	高槻ＪＣＴ ⇒ 大津ＩＣ	07:00～15:00	9時	25km	約 100 分	約 20 分	約 80 分								0	15	25	25	25	25	25	15	0													
	上り	関西	E2A 中国自動車道	宝塚西ＴＮ付近	20.1	神戸ＪＣＴ ⇒ 宝塚ＩＣ	15:00～21:00	17時	10km	約 40 分	約 10 分	約 30 分																0	5	10	10	10	5	0						
	上り	関西	E2A 中国自動車道E2 山陽自動車道）	宝塚西ＴＮ付近	20.1	三木ＪＣＴ ⇒ 宝塚ＩＣ	15:00～21:00	18時	15km	約 60 分	約 15 分	約 45 分																0	5	10	15	10	5	0						
	上り	関西	E88 京滋バイパス	宇治ＴＮ付近	491.6	久御山淀ＩＣ ⇒ 笠取ＩＣ	07:00～14:00	8時	10km	約 40 分	約 10 分	約 30 分								0	10	10	10	10	10	10	0														
	上り	関西	E88 京滋バイパスE89 第二京阪道路）	宇治ＴＮ付近	491.6	京田辺松井ＩＣ ⇒ 笠取ＩＣ	07:00～14:00	9時	15km	約 60 分	約 15 分	約 45 分								0	10	15	15	15	15	10	0														
	上り	関西	E93 第二神明道路	伊川谷ＪＣＴ付近	11.9	明石西ＩＣ ⇒ 伊川谷ＪＣＴ	09:00～12:00	10時	10km	約 25 分	約 10 分	約 15 分										0	10	10	0															
	上り	九州	E3 九州自動車道	広川ＩＣ付近	113.0	南関ＩＣ ⇒ 久留米ＩＣ	9:00～14:00	12時	15km	約 45 分	約 10 分	約 35 分										0	5	10	15	5	0													
	上り	九州	E58 沖縄自動車道	中城ＰＡ付近	10.1	沖縄北ＩＣ ⇒ 西原ＩＣ	17:00～19:00	18時	10km	約 30 分	約 10 分	約 20 分																		0	10	0								
5月4日(月)	下り	関西	E1 名神高速道路	菩提寺ＰＡ付近	454.1	蒲生ＳＩＣ ⇒ 栗東湖南ＩＣ	17:00～20:00	18時	10km	約 40 分	約 10 分	約 30 分																		0	10	10	0							
	下り	関西	E1 名神高速道路	旧山科ＢＳ付近※3	481.5	草津ＪＣＴ ⇒ 京都南ＩＣ	16:00～22:00	17時	15km	約 60 分	約 15 分	約 45 分																	0	15	15	15	15	15	0					
	下り	関西	E2A 中国自動車道	宝塚東ＴＮ付近	18.3	中国吹田ＩＣ ⇒ 西宮山口ＪＣＴ	08:00～12:00	10時	10km	約 40 分	約 10 分	約 30 分									0	5	10	5	0															
	下り	関西	E26 阪和自動車道E26 近畿自動車道）	松原ＩＣ付近	28.5	東大阪ＪＣＴ ⇒ 松原ＩＣ	09:00～12:00	10時	10km	約 30 分	約 10 分	約 20 分										0	10	10	0															
	下り	関西	E88 京滋バイパス	宇治ＴＮ付近	491.6	瀬田東ＪＣＴ ⇒ 宇治東ＩＣ	16:00～22:00	17時	10km	約 40 分	約 10 分	約 30 分																	0	10	10	10	10	10	0					
	下り	九州	E3 九州自動車道	筑紫野ＩＣ先付近	88.0	須恵ＳＩＣ ⇒ 鳥栖ＪＣＴ	8:00～13:00	10時	10km	約 30 分	約 10 分	約 20 分									0	5	10	10	5	0														
	下り	九州	E10 東九州自動車道 E10 椎田道路）	椎田南ＩＣ付近	33.1	今川ＳＩＣ ⇒ 椎田南ＩＣ	9:00～13:00	11時	10km	約 30 分	約 10 分	約 20 分										0	5	10	5	0														
	上り	関西	E1 名神高速道路	大津ＩＣ付近	476.5	大山崎ＪＣＴ ⇒ 大津ＩＣ	07:00～20:00	8時	15km	約 60 分	約 15 分	約 45 分								0	15	15	15	15	15	15	10	5	5	5	5	5	0							
	上り	関西	E1A 新名神高速道路	川西ＩＣ付近	133.4	神戸ＪＣＴ ⇒ 川西ＩＣ	16:00～20:00	17時	10km	約 40 分	約 10 分	約 30 分																	0	10	10	10	0							

※1 ○○高速道路（△△高速道路）とは、「○○高速道路から△△高速道路にまたがった渋滞」という意味です（右図参照）。
　例：「京滋バイパス(第二京阪道路)」の場合、「京滋バイパスから第二京阪道路にまたがった渋滞」という意味です。
※2 通過所要時間については、5分単位で切り上げた数値を記載しています。
※3 京都東ＩＣ～京都南ＩＣ間（京都東ＩＣから約4km、京都南ＩＣから約6km）にある過去運用していたバスストップ跡地を示しています。
※4 福岡ＩＣ～古賀ＩＣ間（福岡ＩＣから約6km、古賀ＩＣから約5km）にある過去運用していたバスストップ跡地を示しています。
・この表以外にもピーク時の渋滞長が5ｋｍと予測している渋滞があります。

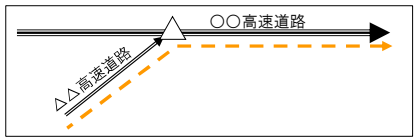

●渋滞予測延長 凡例
- 0 ： 最大5km未満
- 5 ： 最大5km以上10km未満
- 10 ： 最大10km以上15km未満
- 15 ： 最大15km以上20km未満
- 20 ： 最大20km以上25km未満
- 25 ： 最大25km以上30km未満
- 30 ： 最大30km以上35km未満
- 35 ： 最大35km以上

添付資料①

ゴールデンウィーク期間〔令和8年4月25日（土）～令和8年5月6日（水）〕の12日間

■ＮＥＸＣＯ西日本管内の10ｋｍ以上の渋滞予測箇所一覧表（3/4ページ）

ＩＣ：インターチェンジ、ＪＣＴ:ジャンクション、ＳＩＣ：スマートインターチェンジ、ＰＡ:パーキングエリア、ＳＡ:サービスエリア、ＢＳ:バスストップ、ＴＮ:トンネル

渋滞ピーク日	方向	地方	道路名 ※1	渋滞の先頭位置	キロポスト	渋滞区間（渋滞末尾側）⇒（渋滞先頭側）	渋滞発生時間	ピーク時間	最大渋滞長	通過所要時間 ※2 ピーク時①	通過所要時間 ※2 通常時②	通過所要時間 ※2 増加分①-②	0時	1時	2時	3時	4時	5時	6時	7時	8時	9時	10時	11時	12時	13時	14時	15時	16時	17時	18時	19時	20時	21時	22時	23時	0時	1時	2時	3時	4時
													毎正時 時点の渋滞予測延長(km)																												
5月4日(月)	上り	関西	E2A 中国自動車道	宝塚西ＴＮ付近	20.1	神戸ＪＣＴ ⇒ 宝塚ＩＣ	15:00～21:00	16時	10km	約 40 分	約 10 分	約 30 分																0	10	10	10	10	10	0						
	上り	関西	E2A 中国自動車道 E2 山陽自動車道）	宝塚西ＴＮ付近	20.1	三木ＪＣＴ ⇒ 宝塚ＩＣ	15:00～21:00	17時	15km	約 60 分	約 15 分	約 45 分																0	10	15	15	15	10	0						
	上り	関西	E88 京滋バイパス	宇治ＴＮ付近	491.6	久御山淀ＩＣ ⇒ 笠取ＩＣ	07:00～14:00	8時	10km	約 40 分	約 10 分	約 30 分								0	10	10	10	10	10	10	0														
	上り	関西	E88 京滋バイパス E89 第二京阪道路）	宇治ＴＮ付近	491.6	久御山南ＩＣ ⇒ 笠取ＩＣ	07:00～14:00	8時	10km	約 40 分	約 10 分	約 30 分								0	10	10	10	10	10	10	0														
	上り	関西	E93 第二神明道路	伊川谷ＪＣＴ付近	11.9	明石西ＩＣ ⇒ 伊川谷ＪＣＴ	09:00～12:00	10時	10km	約 25 分	約 10 分	約 15 分										0	10	10	0																
	上り	九州	E3 九州自動車道	基山ＰＡ先付近	91.0	広川ＩＣ ⇒ 筑紫野ＩＣ	15:00～21:00	18時	15km	約 45 分	約 10 分	約 35 分																0	5	10	15	10	5	0						
	上り	九州	E3 九州自動車道 E34 大分自動車道）	基山ＰＡ先付近	91.0	甘木ＩＣ ⇒ 筑紫野ＩＣ	15:00～21:00	17時	10km	約 45 分	約 10 分	約 35 分																0	5	10	10	10	5	0						
	上り	九州	E3 九州自動車道	広川ＩＣ付近	113.0	南関ＩＣ ⇒ 久留米ＩＣ	10:00～15:00	12時	20km	約 60 分	約 15 分	約 45 分											0	10	20	15	10	0													
	上り	九州	E3 九州自動車道	広川ＩＣ付近	113.0	みやま柳川ＩＣ ⇒ 久留米ＩＣ	17:00～19:00	18時	10km	約 30 分	約 10 分	約 20 分																		0	10	0								
5月5日(火)	下り	関西	E1 名神高速道路	菩提寺ＰＡ付近	454.1	八日市ＩＣ ⇒ 栗東湖南ＩＣ	15:00～21:00	17時	15km	約 60 分	約 15 分	約 45 分																0	10	15	15	15	10	0						
	下り	関西	E1 名神高速道路	旧山科ＢＳ付近※3	481.5	草津ＪＣＴ ⇒ 京都南ＩＣ	15:00～22:00	16時	15km	約 60 分	約 15 分	約 45 分																0	15	15	15	15	15	15	0					
	下り	関西	E88 京滋バイパス	宇治ＴＮ付近	491.6	瀬田東ＪＣＴ ⇒ 宇治東ＩＣ	15:00～21:00	16時	10km	約 40 分	約 10 分	約 30 分																0	10	10	10	10	10	0						
	下り	中国	E2 山陽自動車道	河内ＩＣ付近	244.4	三原久井ＩＣ ⇒ 河内ＩＣ	16:00～20:00	18時	10km	約 30 分	約 10 分	約 20 分																	0	5	10	5	0						
	下り	九州	E3 九州自動車道	鳥栖ＪＣＴ付近	93.0	須恵ＳＩＣ ⇒ 鳥栖ＪＣＴ	8:00～12:00	10時	15km	約 45 分	約 10 分	約 35 分									0	5	15	10	0															
	上り	関西	E1 名神高速道路	大津ＩＣ付近	476.5	大山崎ＪＣＴ ⇒ 大津ＩＣ	07:00～20:00	9時	15km	約 60 分	約 15 分	約 45 分								0	10	15	15	15	10	10	10	10	10	10	10	10	0							
	上り	関西	E1A 新名神高速道路	川西ＩＣ付近	133.4	神戸ＪＣＴ ⇒ 川西ＩＣ	15:00～22:00	18時	15km	約 60 分	約 15 分	約 45 分																0	5	10	15	15	10	5	0					
	上り	関西	E2 山陽自動車道	高山ＴＮ付近	86.4	備前ＩＣ ⇒ 播磨ＪＣＴ	15:00～22:00	16時	10km	約 25 分	約 10 分	約 15 分																0	10	10	10	10	10	10	0					
	上り	関西	E2A 中国自動車道	宝塚西ＴＮ付近	20.1	神戸三田ＩＣ ⇒ 宝塚ＩＣ	14:00～22:00	16時	15km	約 60 分	約 15 分	約 45 分														0	10	15	15	15	15	10	5	0					
	上り	関西	E2A 中国自動車道 E2 山陽自動車道）	宝塚西ＴＮ付近	20.1	三木ＪＣＴ ⇒ 宝塚ＩＣ	14:00～22:00	16時	20km	約 80 分	約 15 分	約 65 分														0	10	20	20	20	15	10	5	0					
	上り	関西	E26 阪和自動車道	高倉山ＴＮ付近	71.1	和歌山北ＩＣ ⇒ 泉佐野ＪＣＴ	15:00～21:00	16時	15km	約 45 分	約 15 分	約 30 分																0	15	15	15	15	15	0						
	上り	関西	E88 京滋バイパス	宇治ＴＮ付近	491.6	久御山淀ＩＣ ⇒ 笠取ＩＣ	07:00～19:00	8時	10km	約 40 分	約 10 分	約 30 分								0	10	10	10	10	10	10	10	10	10	10	10	0								
	上り	関西	E88 京滋バイパス E89 第二京阪道路）	宇治ＴＮ付近	491.6	久御山南ＩＣ ⇒ 笠取ＩＣ	07:00～19:00	8時	10km	約 40 分	約 10 分	約 30 分								0	10	10	10	10	10	10	10	10	10	10	10	0								
	上り	関西	E93 第二神明道路	伊川谷ＪＣＴ付近	11.9	明石西ＩＣ ⇒ 伊川谷ＪＣＴ	09:00～12:00	10時	10km	約 25 分	約 10 分	約 15 分										0	10	10	0															
	上り	中国	E2 山陽自動車道	二子ＴＮ付近	148.8	玉島ＩＣ ⇒ 岡山ＪＣＴ	09:00～20:00	16時	10km	約 30 分	約 10 分	約 20 分										0	5	5	5	5	5	5	10	10	10	5	0							
	上り	中国	E2 山陽自動車道	八本松ＴＮ付近	265.3	広島東ＩＣ ⇒ 西条ＩＣ	09:00～13:00	11時	10km	約 30 分	約 10 分	約 20 分										0	5	10	5	0														
	上り	中国	E2 広島岩国道路	玖波第二ＴＮ付近	321.8	岩国ＩＣ ⇒ 大野ＩＣ	16:00～21:00	18時	10km	約 30 分	約 10 分	約 20 分																0	5	10	10	5	0						
	上り	九州	E3 九州自動車道	古賀ＳＡ付近	54.6	福岡ＩＣ ⇒ 若宮ＩＣ	12:00～22:00	13時	10km	約 30 分	約 10 分	約 20 分												0	10	5	5	5	10	10	10	5	5	0						
	上り	九州	E3 九州自動車道	基山ＰＡ先付近	91.0	久留米ＩＣ ⇒ 筑紫野ＩＣ	17:00～21:00	18時	10km	約 30 分	約 10 分	約 20 分																	0	10	5	5	0						
	上り	九州	E3 九州自動車道 E34 大分自動車道）	基山ＰＡ先付近	91.0	甘木ＩＣ ⇒ 筑紫野ＩＣ	17:00～21:00	18時	10km	約 45 分	約 10 分	約 35 分																	0	10	5	5	0						
	上り	九州	E3 九州自動車道	広川ＩＣ付近	113.0	みやま柳川ＩＣ ⇒ 久留米ＩＣ	10:00～13:00	11時	10km	約 30 分	約 10 分	約 20 分											0	10	5	0													

※1 ○○高速道路（△△高速道路）とは、「○○高速道路から△△高速道路にまたがった渋滞」という意味です（右図参照）。
　例：「京滋バイパス(第二京阪道路)」の場合、「京滋バイパスから第二京阪道路にまたがった渋滞」という意味です。
※2 通過所要時間については、5分単位で切り上げた数値を記載しています。
※3 京都東ＩＣ～京都南ＩＣ間（京都東ＩＣから約4km、京都南ＩＣから約6km）にある過去運用していたバスストップ跡地を示しています。
※4 福岡ＩＣ～古賀ＩＣ間（福岡ＩＣから約6km、古賀ＩＣから約5km）にある過去運用していたバスストップ跡地を示しています。
・この表以外にもピーク時の渋滞長が5ｋｍと予測している渋滞があります。

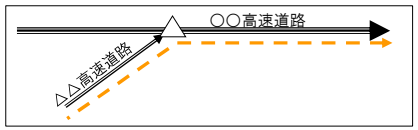

●渋滞予測延長 凡例
- 0 ： 最大5km未満
- 5 ： 最大5km以上10km未満
- 10 ： 最大10km以上15km未満
- 15 ： 最大15km以上20km未満
- 20 ： 最大20km以上25km未満
- 25 ： 最大25km以上30km未満
- 30 ： 最大30km以上35km未満
- 35 ： 最大35km以上

添付資料①

ゴールデンウィーク期間〔令和8年4月25日（土）～令和8年5月6日（水）〕の12日間

■ＮＥＸＣＯ西日本管内の10ｋｍ以上の渋滞予測箇所一覧表（4/4ページ）

ＩＣ：インターチェンジ、ＪＣＴ:ジャンクション、ＳＩＣ：スマートインターチェンジ、ＰＡ:パーキングエリア、ＳＡ:サービスエリア、ＢＳ:バスストップ、ＴＮ:トンネル

渋滞ピーク日	方向	地方	道路名 ※1	渋滞の先頭位置	ｷﾛﾎﾟｽﾄ	渋滞区間（渋滞末尾側）⇒（渋滞先頭側）	渋滞発生時間	ピーク時間	最大渋滞長	通過所要時間 ※2 ピーク時①	通常時②	増加分①-②	毎正時 時点の渋滞予測延長(km) 0時	1時	2時	3時	4時	5時	6時	7時	8時	9時	10時	11時	12時	13時	14時	15時	16時	17時	18時	19時	20時	21時	22時	23時	0時	1時	2時	3時	4時
5月5日(火)	上り	九州	E3 九州自動車道	広川ＩＣ付近	113.0	南関ＩＣ ⇒ 久留米ＩＣ	15:00～19:00	17時	15km	約 45 分	約 10 分	約 35 分																0	10	15	10	0								
5月6日(水)	下り	関西	E1 名神高速道路	大津ＩＣ付近	474.7	草津ＪＣＴ ⇒ 大津ＩＣ	15:00～19:00	16時	10km	約 40 分	約 10 分	約 30 分																0	10	10	10	0								

※1 ○○高速道路（△△高速道路）とは、「○○高速道路から△△高速道路にま1たがった渋滞」という意味です（右図参照）。
　例：「京滋バイパス(第二京阪道路)」の場合、「京滋バイパスから第二京阪道路にまたがった渋滞」という意味です。
※2 通過所要時間については、5分単位で切り上げた数値を記載しています。
※3 京都東ＩＣ～京都南ＩＣ間（京都東ＩＣから約4km、京都南ＩＣから約6km）にある過去運用していたバスストップ跡地を示しています。
※4 福岡ＩＣ～古賀ＩＣ間（福岡ＩＣから約6km、古賀ＩＣから約5km）にある過去運用していたバスストップ跡地を示しています。
・この表以外にもピーク時の渋滞長が5ｋｍと予測している渋滞があります。

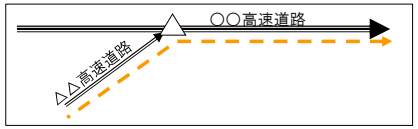

●渋滞予測延長 凡例
- 0 ： 最大5km未満
- 5 ： 最大5km以上10km未満
- 10 ： 最大10km以上15km未満
- 15 ： 最大15km以上20km未満
- 20 ： 最大20km以上25km未満
- 25 ： 最大25km以上30km未満
- 30 ： 最大30km以上35km未満
- 35 ： 最大35km以上