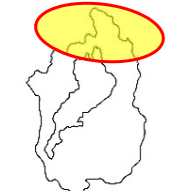
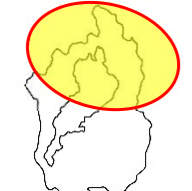
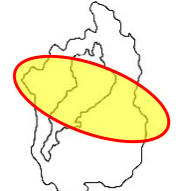
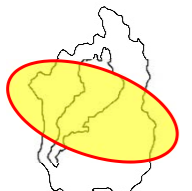
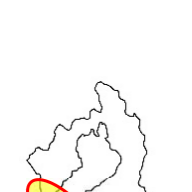
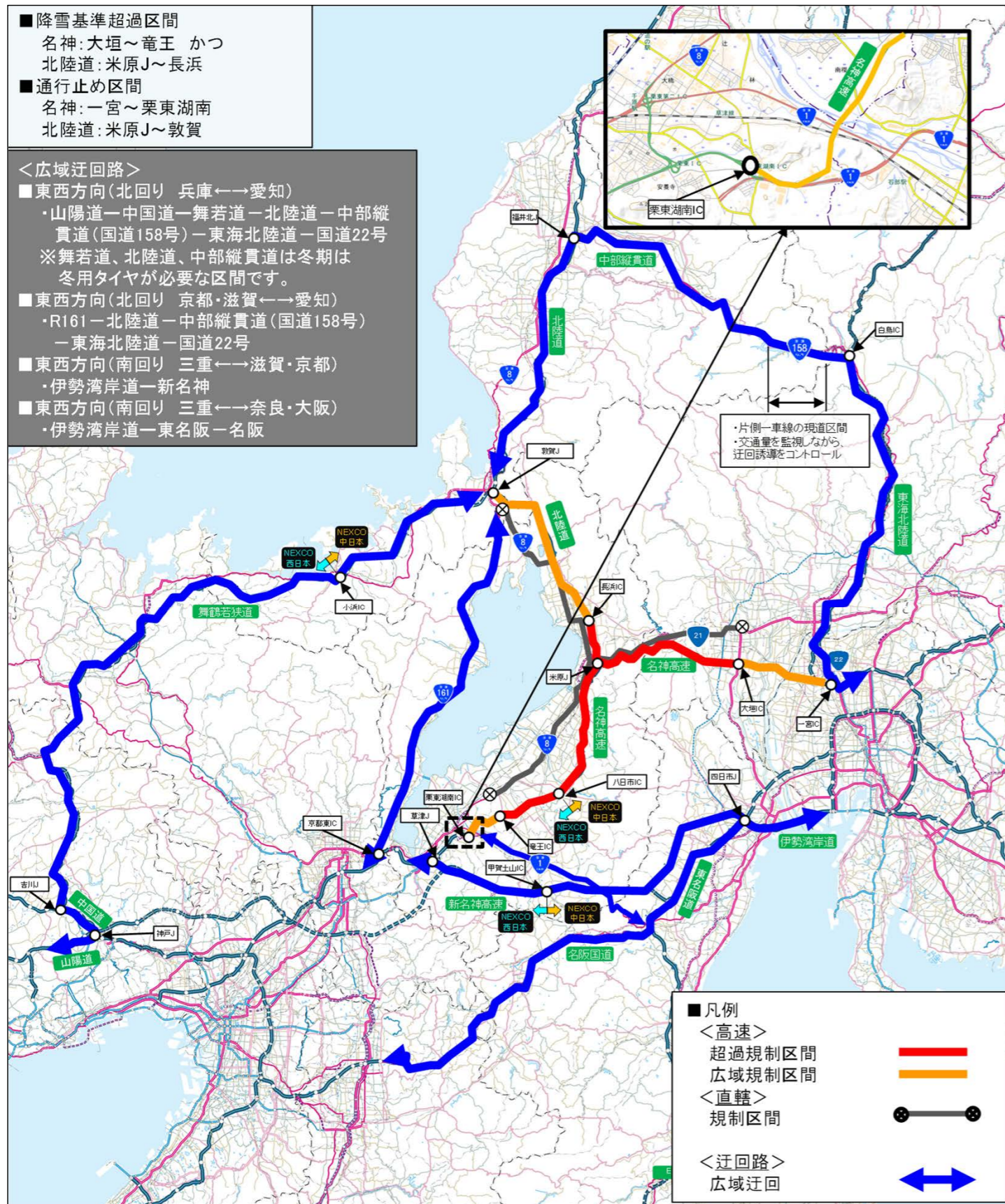


(2) 今雪氷期から適用する通行規制パターン【概要】

降雪パターン	過年度の通行規制実績	通行規制パターン (案)
<p>①</p>  <p>○湖北地域に降雪</p>	<p>令和3年1月29日～30日</p> <ul style="list-style-type: none"> ■通行規制区間 北陸道:長浜IC～木之本IC ⇒理由:降雪 ■事象:北陸道渋滞無 	<p style="text-align: center;"><名神 通行止め></p> <p>[昨シーズンより適用] [今シーズンより適用]</p>
<p>②</p>  <p>○湖北・近江西部(高島)地域に降雪</p>	<p style="text-align: center;"><滋賀北中部に大雪></p> <p>令和3年12月26日～28日</p> <ul style="list-style-type: none"> ■通行規制区間 ・名神: 一宮IC～関ヶ原IC ⇒理由:降雪 関ヶ原IC～八日市IC ⇒理由:雪に伴う事故 ・北陸道: 米原J～長浜IC ⇒理由:雪に伴う事故 長浜IC～敦賀IC ⇒理由:流入抑制 ■事象:名神・新名神渋滞無 <p>※通行止め端部の八日市ICで降りた車両がR8に集中し、スタック・滞留が発生</p>	<p style="text-align: center;">【パターン①-1】 <滋賀北中部に大雪></p> <ul style="list-style-type: none"> ■降雪基準超過区間 ・名神:大垣IC～竜王IC ・北陸道: 米原JCT～長浜IC
<p>③</p>  <p>○近江西部(高島)・湖東・東近江地域に降雪</p>	<p style="text-align: center;"><滋賀南東部・京都南部に大雪></p> <p>令和5年1月24日～26日</p> <ul style="list-style-type: none"> ■通行規制区間 ・名神:一宮IC～ 米原J(下)・岐阜羽島(上) ⇒理由:流入抑制 ・新名神: 四日市J～甲賀土山IC 亀山J～亀山西J ⇒理由:雪に伴う事故 ・京滋:瀬田東IC～久御山IC ・第二京阪: 鴨川東IC～枚方学研IC ・北陸道:米原J～武生IC ⇒理由:降雪 ■事象: ・名神(下)⇒天王山TN先頭に最大約70km渋滞 ・名神(上)⇒瀬田東IC先頭に最大約70km渋滞 ・新名神(下)⇒草津JCT先頭に最大約66km渋滞 <p>※新名神(下)で長距離の渋滞が発生している中、通行止めを行わなかった結果、除雪も困難となり、重大事故が発生。</p>	<p style="text-align: center;">【パターン①-2】 <滋賀中部に大雪></p> <ul style="list-style-type: none"> ■降雪基準超過区間 ・名神:関ヶ原IC～竜王IC <p style="text-align: center;">【パターン②-1】 <滋賀南東部・京都南部に大雪></p> <ul style="list-style-type: none"> ■降雪基準超過区間 ・名神:栗東IC～高槻J ・京滋BP:瀬田東J～大山崎J <p>(名阪:亀山IC～天理東IC)</p> <p style="text-align: center;">【パターン②-2】 <滋賀南東部に大雪></p> <ul style="list-style-type: none"> ■降雪基準超過区間 ・名神:竜王IC～栗東IC ・新名神:亀山J～草津J <p>(名阪:亀山IC～天理東IC)</p>
<p>④</p>  <p>○近江西部(高島、大津北部)・湖東・東近江・甲賀地域に降雪</p>	<p>平成27年1月1日</p> <ul style="list-style-type: none"> ■通行規制区間 ・名神:栗東IC～京都東IC ・新名神:亀山J～草津J ⇒理由:雪に伴う事故 ■事象: ・名神(下)⇒栗東IC付近先頭に最大約17km渋滞 ・名神(上)⇒京都東IC付近先頭に最大約15km渋滞 <p>令和5年1月27日～28日</p> <ul style="list-style-type: none"> ■通行規制区間 ・新名神: 甲賀土山IC～草津J ⇒理由:雪に伴う事故 ・新名神: 亀山J～甲賀土山IC 四日市J～亀山西J ⇒理由:流入抑制 ■事象:名神・新名神渋滞無 	<p style="text-align: center;"><名神・新名神 同時通行止め></p> <p>[今シーズンより適用] [今シーズンより適用]</p> <p style="text-align: center;">【パターン②-1】 <滋賀南東部・京都南部に大雪></p> <ul style="list-style-type: none"> ■降雪基準超過区間 ・名神:栗東IC～高槻J ・京滋BP:瀬田東J～大山崎J <p>(名阪:亀山IC～天理東IC)</p> <p style="text-align: center;">【パターン②-2】 <滋賀南東部に大雪></p> <ul style="list-style-type: none"> ■降雪基準超過区間 ・名神:竜王IC～栗東IC ・新名神:亀山J～草津J <p>(名阪:亀山IC～天理東IC)</p>
<p>⑤</p>  <p>○近江西部(高島、大津北部)・近江南部・甲賀地域に降雪</p> <p>【凡例】 ■: 主な降雪地域</p>	<p>令和5年1月27日～28日</p> <ul style="list-style-type: none"> ■通行規制区間 ・新名神: 甲賀土山IC～草津J ⇒理由:雪に伴う事故 ・新名神: 亀山J～甲賀土山IC 四日市J～亀山西J ⇒理由:流入抑制 ■事象:名神・新名神渋滞無 	<p style="text-align: center;">【パターン②-1】 <滋賀南東部・京都南部に大雪></p> <ul style="list-style-type: none"> ■通行規制区間 ・名神: 米原J～茨木IC ※迂回路を考慮し、米原Jに規制端末を見直し ・新名神:四日市J～草津J 亀山J～亀山西J 高槻J～神戸J ※新たに高槻J～神戸J追加 ・京滋: 瀬田東J～大山崎J ・第二京阪: 鴨川西IC～門真J ・東海環状: 新四日市J～大安J <p>(名阪:亀山IC～天理東IC)</p> <p style="text-align: center;">【パターン②-2】 <滋賀南東部に大雪></p> <ul style="list-style-type: none"> ■通行規制区間 ・名神: 米原J～京都東IC ・新名神:四日市J～草津J 亀山J～亀山西J ・京滋: 瀬田東J～宇治西IC ・東海環状: 新四日市J～大安J <p>(名阪:亀山IC～天理東IC)</p>

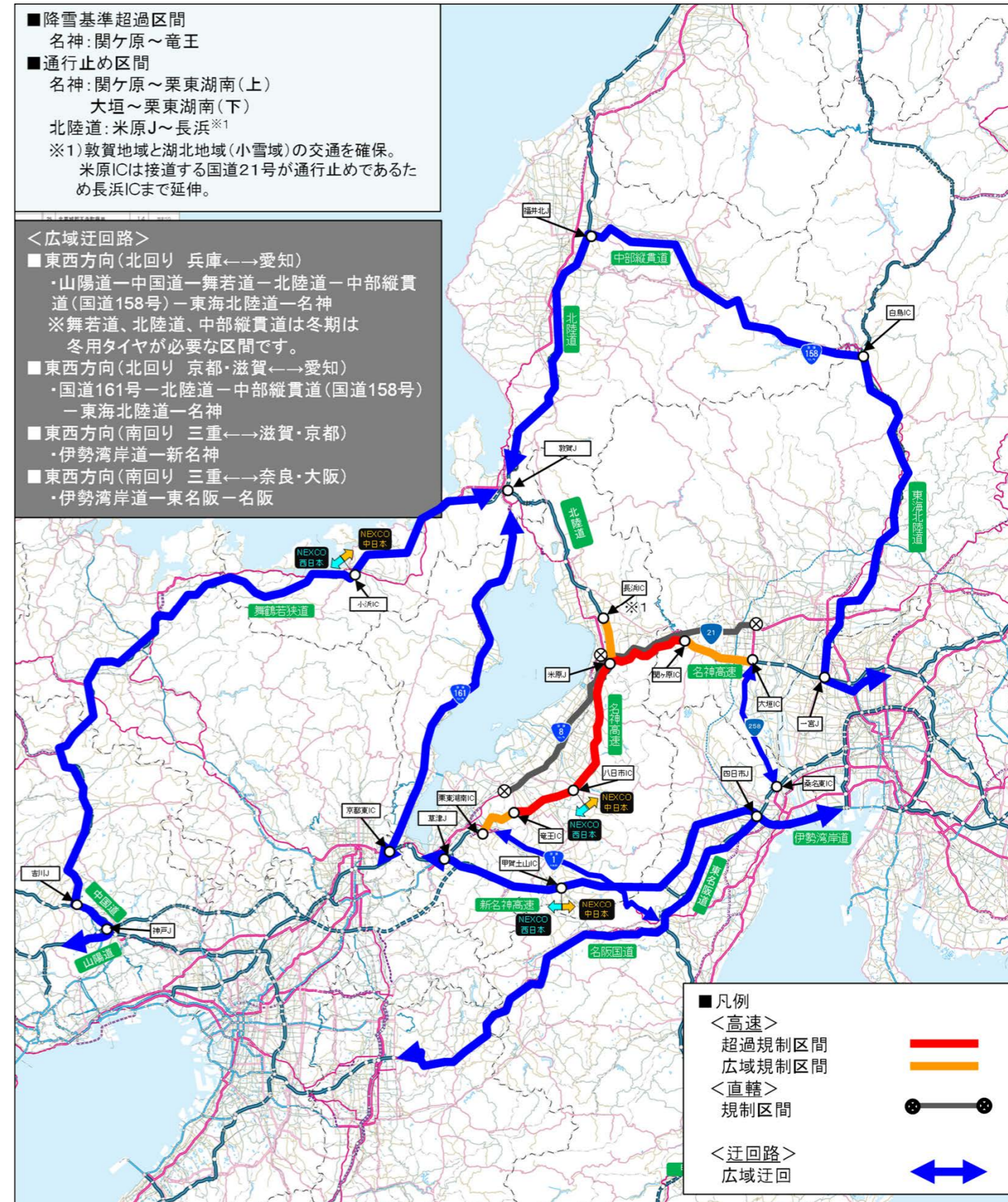
①-1 滋賀北中部に大雪のため、名神に降雪基準を超過する降雪が予測された場合

[昨シーズンより適用]



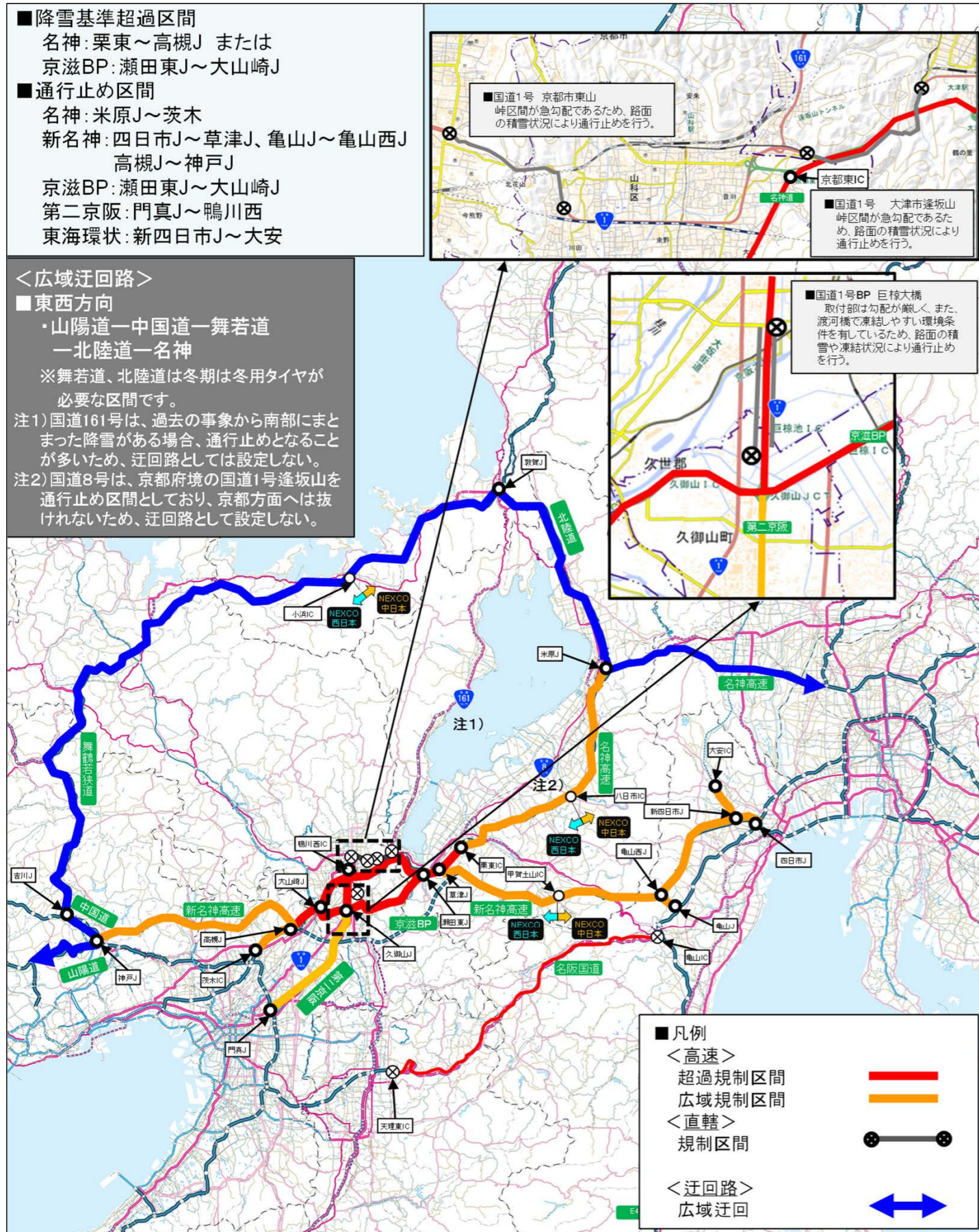
①-2 滋賀中部に大雪のため、名神に降雪基準を超過する降雪が予測された場合

[今シーズンより適用]



②-1 滋賀南東部及び京都南部に大雪のため、名神もしくは京滋BPに降雪基準を超過する降雪が予測された場合

[今シーズンより適用]



②-2 滋賀南東部に大雪のため、名神かつ新名神に降雪基準を超過する降雪が予測された場合

[今シーズンより適用]

