

1. 渋滞予測情報

冊子やウェブサイトで渋滞予測情報を提供しています。

1) 渋滞予測ガイド

交通混雑期において、渋滞予測の詳細情報を掲載した『渋滞予測ガイド』の冊子を発行します。冊子はSA・PAなどを中心に配布し、また NEXCO 西日本のウェブサイト上にも記事を掲載します。



2) 渋滞予測カレンダー (<https://search.w-nexco.co.jp/forecast/>)

NEXCO 西日本のウェブサイト上の『渋滞予測カレンダー』にて、最大 6 カ月先までの交通集中渋滞が予測される日の渋滞情報を確認することができます。



時間帯別渋滞情報

時間帯	渋滞距離
13時台	5km
14時台	10km
15時台	15km
16時台	20km
17時台	20km
18時台	25km
19時台	15km
20時台	5km

2019年1月2日(水曜)

道路名	方向	区間	ボトルネック箇所	時間帯	ピーク時 時間/渋滞長 所要時間	発生要因
九州自動車道	上り	久留米IC → 久留米IC	広川IC付近	12時~21時	18時/25km 1時間15分 (通常+1時間0分)	交通集中
		太宰府IC → 新岡IC	吉野SA付近	15時~21時	18時/20km 1時間0分 (通常+48分)	交通集中
		久留米IC → 筑紫野IC	基山PA付近	15時~21時	18時/10km 30分 (通常+24分)	交通集中

3) ルート検索・料金情報 (<https://search.w-nexco.co.jp/>)

NEXCO 西日本のウェブサイト上の『料金・経路検索』にて、料金や経路の検索以外にも、渋滞予測を考慮した出発予定日時の前後の時間帯における予測所要時間の推移を確認することができます。これにより、出発時間をずらすことでどれだけの時間が短縮できるかを事前に確認することができます。



ルート検索結果

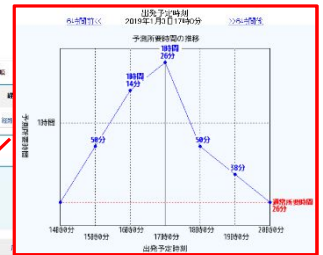
ルート1: 1,260円 (ETC: 880円)

渋滞予測: 17:00 出発

17:00 出発 41.2km 18分26秒

18:26 到着 久留米

1,260円 (ETC: 880円)



2. 道路交通情報(リアルタイム情報)

事故や気象などの影響により渋滞が発生する場合があります。

リアルタイムの道路交通情報を提供していますので、ご出発前やご旅行中の際に、お役立てください。

1) アイハイウェイ



(<https://ihighway.jp/>)

『アイハイウェイ』は、NEXCO 西日本グループが携帯電話・パソコンのインターネット機能、スマートフォン向けのアプリを利用して、最新の道路交通情報などを提供しているサービスです。(5分更新で情報提供料は無料です。)

《サービス概要》

- 1) 交通状況マップ……………通行止め・交通規制・渋滞情報を図形表示
- 2) 文字情報……………通行止め・交通規制・渋滞情報を文字表示、IC間所要時間を表示
- 3) 通行止め解除通知……………通行止め解除をメール通知
- 4) 通行止め作業状況……………NEXCO 西日本エリアの通行止め解除に向けた作業状況を表示
- 5) マイルート……………よく利用するルートの交通状況を表示
ルート上で発生する通行止め・同解除をメール通知
指定時刻にルート上の交通状況をメール通知
マイルート上で通行止めや通行規制が実施されるほどの降雨の可能性がある場合は、『大雨警戒メール』で事前に通知
- 6) 道路映像……………視覚的に渋滞状況を確認可能
- 7) 高速道路の天気情報……………各ICの天気予報、最高・最低気温、雨雲レーダーを確認可能



交通状況・マップ



道路映像



通行止め解除通知



通行止め作業状況

◇道路映像の提供(渋滞状況を視覚的に確認)

⇒NEXCO 西日本管内 59 箇所の道路映像を確認できます。

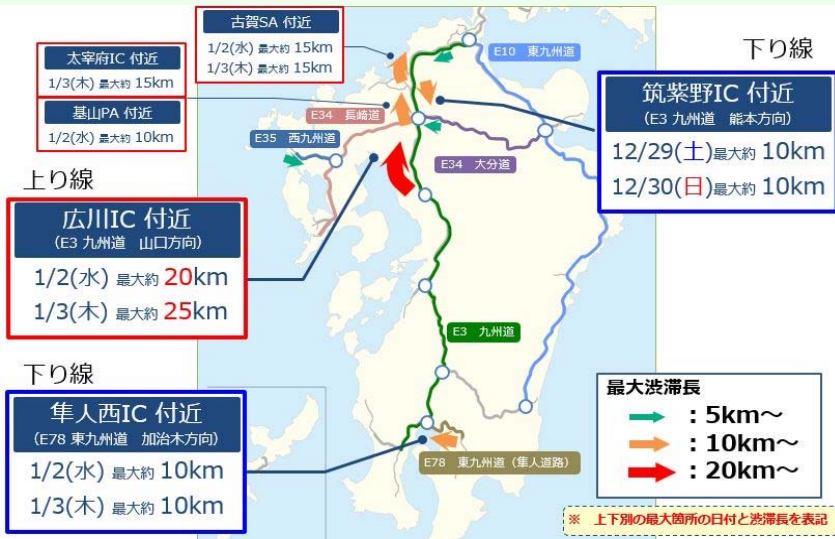
◇SA・PAの駐車場映像の提供(駐車場の満車・空車状況を視覚的に確認)

⇒NEXCO 西日本管内 38 箇所(上下別カウント)の駐車場映像を確認できます。

2) ハイウェイテレホン

リアルタイムの主要道路の交通情報(主要IC間の所要時間情報、渋滞延長、渋滞通過時間など)を5分更新の自動音声(テープ)で24時間お知らせしています。ご旅行前やご旅行中にぜひご利用ください。電話番号は添付資料③をご覧ください。なお、携帯電話では「#8162」におかけいただくと、ハイウェイテレホンを聞くことができます。 ※運転中の携帯電話の使用は禁止されています。

年末年始（12/28～1/6）の渋滞予測



出発日をずらすことで、渋滞のピークを避け、所要時間が短縮できます。



1/2(水)、3(木)上り線九州道(熊本IC→門司IC)出発時間を変更することで所要時間が短縮できます。

渋滞回避のポイント

< 出発日の変更 >



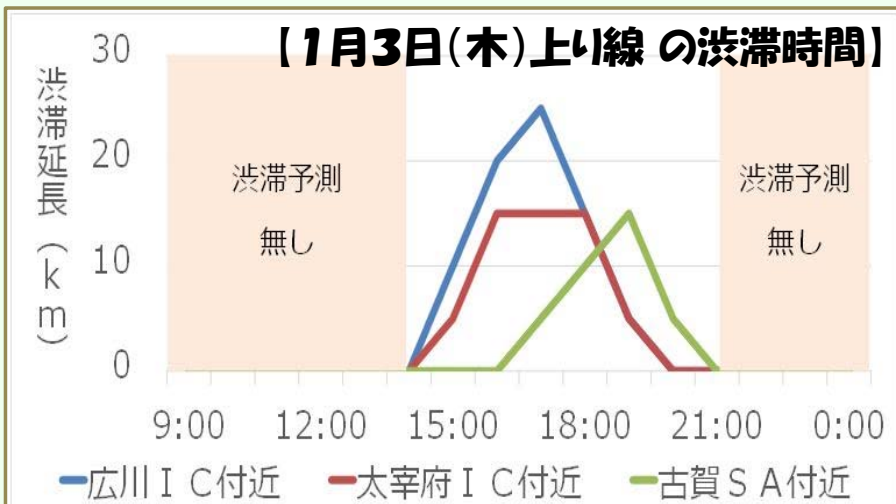
上り線をご利用の方は出発日の変更をご検討ください。

1月2日(水) 3日(木)

1月4日(金)～6日(日)



< 出発時間の変更 >



夕方～夜に渋滞ピークが集中します。

朝～昼の走行で所要時間が短縮できます。



所要時間の検索方法

NEXCO西日本のウェブサイトで、 出発時間別の所要時間の検索ができます

①

NEXCO西日本ウェブサイトの
『ルート・料金検索』へ



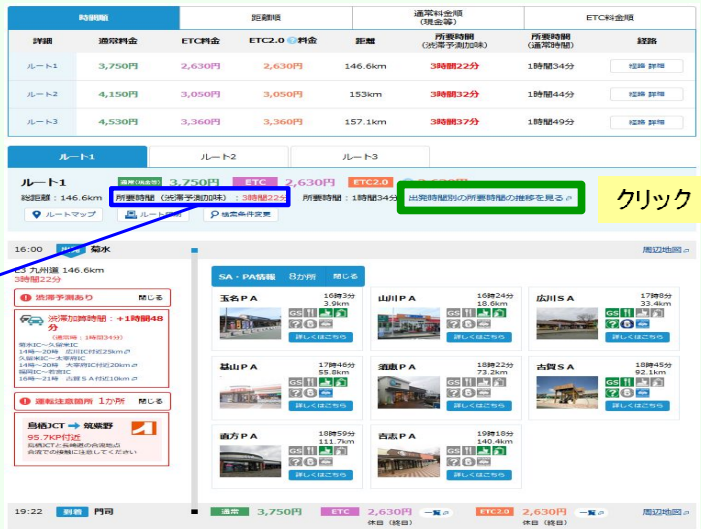
②

「出発IC」、「到着IC」、「出発(または到着)日時」
を選択して検索



③

「所要時間の推移を見る」をクリック



渋滞予測を加味した
所要時間が表示されています

④

出発時間別の所要時間が表示されます

【右図の場合】

- ・2019年1月3日 17時出発の場合、
目的地まで「3時間34分」かかります。
- ・仮に、15時に出発時間をずらした場合、
目的地まで「2時間10分」かかります。

