

# 【別紙】 う回路案内図

## ① E32 徳島道 終日通行止め時 う回路案内

**【凡例】**  
 通行止め区間  
 う回路

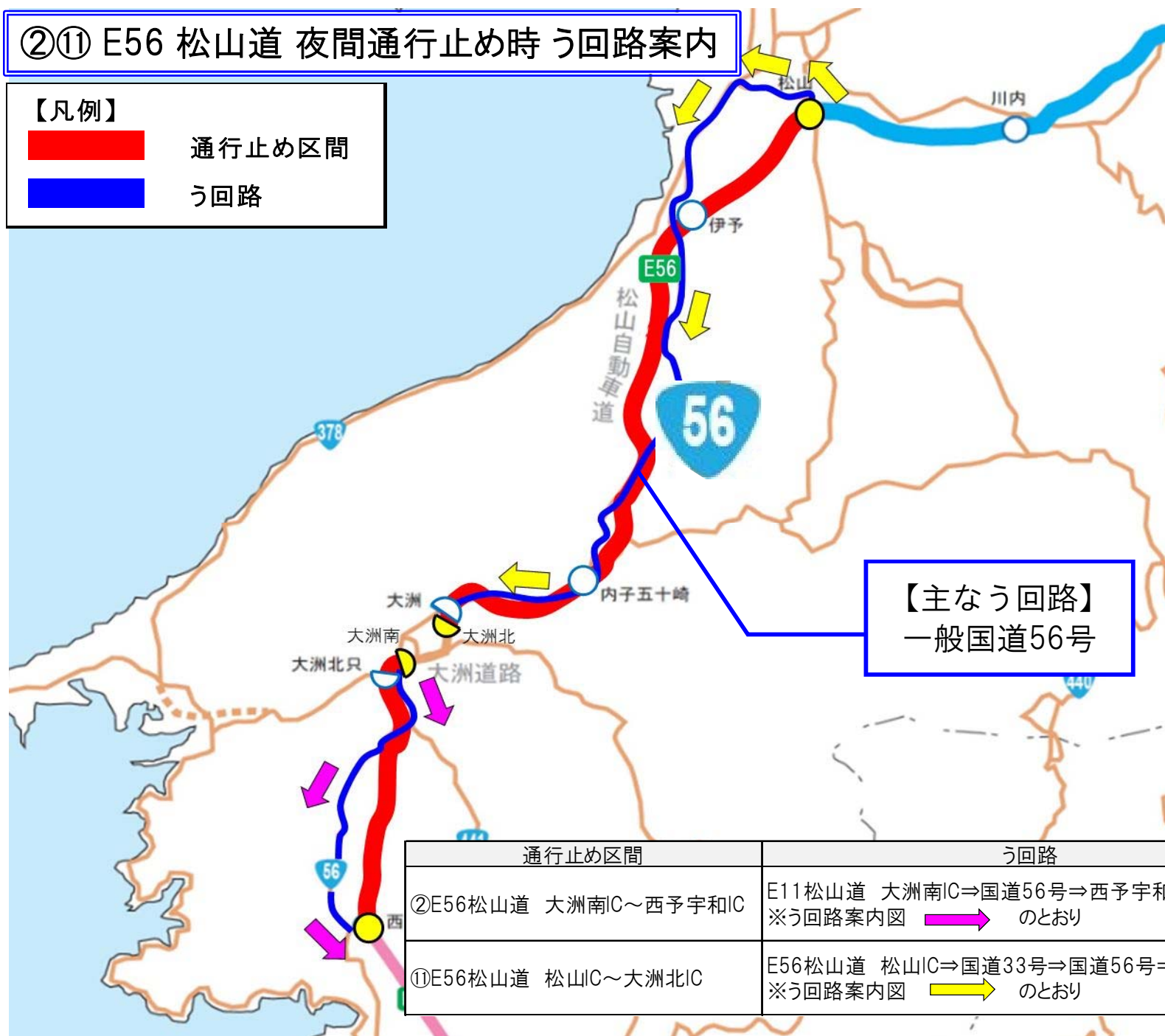
通行止め区間	う回路	所要時間
① E32徳島道 美馬IC～井川池田IC	E32徳島道 美馬IC⇒国道438号⇒徳島県道12号⇒国道32号 ⇒E32徳島道 井川池田IC ※う回路案内図 <span style="color:yellow;">→</span> のとおり	約40分
	E32徳島道 美馬IC⇒国道438号⇒国道192号⇒E32徳島道 井川池田IC ※う回路案内図 <span style="color:magenta;">→</span> のとおり	約40分



## ②⑪ E56 松山道 夜間通行止め時 う回路案内

### 【凡例】

- 通行止め区間
- う回路



【主なう回路】  
一般国道56号

通行止め区間	う回路	所要時間
②E56松山道 大洲南IC～西予宇和IC	E11松山道 大洲南IC⇒国道56号⇒西予宇和IC ※う回路案内図 <span style="color: magenta;">→</span> のとおり	約30分
⑪E56松山道 松山IC～大洲北IC	E56松山道 松山IC⇒国道33号⇒国道56号⇒大洲北IC ※う回路案内図 <span style="color: yellow;">→</span> のとおり	約70分

③ E11 高松道 大野原IC  
夜間通行止め時 う回路案内

【凡例】

- インターチェンジ閉鎖箇所
- う回路



大野原ICは  
ご利用できません

通行止め区間	う回路	所要時間
③ E11高松道 大野原IC	大野原IC周辺⇔国道11号⇔E11高松道 さぬき豊中IC ※う回路案内図 <span style="color: yellow;">↔</span> のとおり	約20分
	大野原IC周辺⇔国道11号⇔国道192号 ⇔国道11号⇔E11松山道 三島川之江IC ※う回路案内図 <span style="color: magenta;">↔</span> のとおり	約30分

# ④⑦⑩⑭ E32 徳島道 夜間通行止め時 う回路案内

## 【凡例】

- 通行止め区間
- う回路



【主なう回路】  
一般国道192号

【主なう回路】  
一般国道192号

【主なう回路】  
徳島県道12号・14

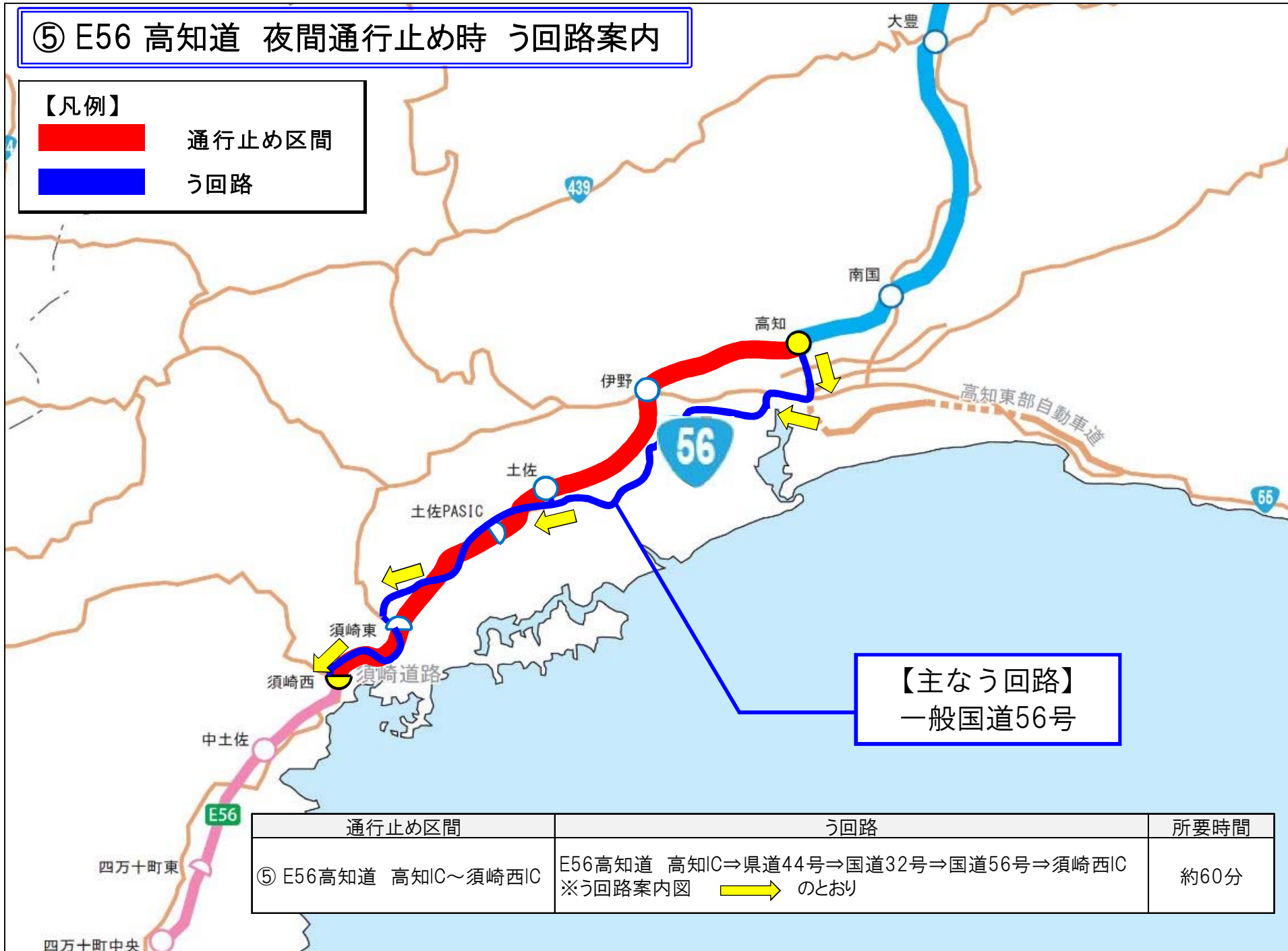
【主なう回路】  
一般国道32号

通行止め区間	う回路	所要時間
④ E32徳島道 徳島IC～土成IC	E32徳島道 徳島IC⇒国道11号⇒国道192号⇒国道318号 ⇒E32徳島道 土成IC ※う回路案内図 <span style="color:yellow;">→</span> のとおり	約60分
⑦ E32徳島道 藍住IC～美馬IC	E32徳島道 藍住IC⇒徳島県道1号⇒徳島県道14号⇒ ⇒徳島県道12号⇒国道438号⇒E32徳島道 美馬IC ※う回路案内図 <span style="color:orange;">→</span> のとおり	約70分
⑩ E32徳島道 井川池田IC～川之江東JCT	E32徳島道 井川池田IC⇒国道192号⇒国道11号 ⇒E11松山道 三島川之江IC ※う回路案内図 <span style="color:lightblue;">→</span> のとおり	約40分
	E32徳島道 井川池田IC⇒国道192号⇒国道32号⇒E32高知県 大豊IC ※う回路案内図 <span style="color:magenta;">→</span> のとおり	約60分
⑭ E32徳島道 土成IC～美馬IC	E32徳島道 土成IC⇒国道318号⇒徳島県道12号⇒ ⇒国道438号⇒E32徳島道 美馬IC ※う回路案内図 <span style="color:orange;">→</span> のとおり	約50分
	E32徳島道 土成IC⇒国道318号⇒国道192号⇒ ⇒国道438号⇒E32徳島道 美馬IC ※う回路案内図 <span style="color:green;">→</span> のとおり	約60分

# ⑤ E56 高知道 夜間通行止め時 う回路案内

## 【凡例】

- 通行止め区間
- う回路



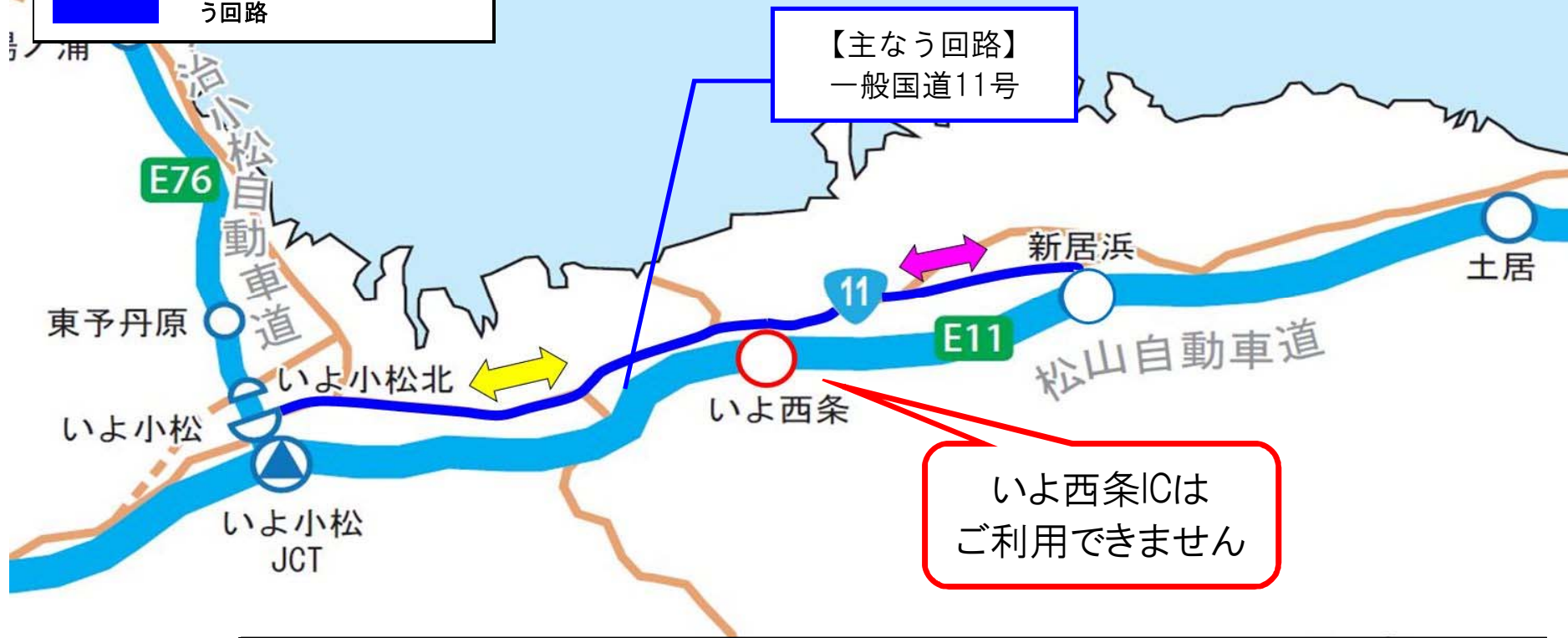
【主なう回路】  
一般国道56号

通行止め区間	う回路	所要時間
⑤ E56高知道 高知IC～須崎西IC	E56高知道 高知IC⇒県道44号⇒国道32号⇒国道56号⇒須崎西IC ※う回路案内図 <span style="color: yellow;">→</span> のとおり	約60分

⑥ E11 松山道 いよ西条IC  
夜間通行止め時 う回路案内

【凡例】



- インターチェンジ閉鎖箇所
- う回路




通行止め区間	う回路	所要時間
⑥ E11松山道 いよ西条IC	いよ西条IC周辺⇔国道11号⇔E11松山道 新居浜IC ※う回路案内図 <span style="color: magenta;">↔</span> のとおり	約20分
	いよ西条IC周辺⇔国道11号⇔E11松山道 いよ小松IC ※う回路案内図 <span style="color: yellow;">↔</span> のとおり	約30分

⑧E32 高知道 南国IC 下り線出口ランプ  
 夜間通行止め時 う回路案内

【凡例】

-  ランプ閉鎖箇所
-  迂回路



通行止め区間	う回路	所要時間
E32高知道 南国IC 下り線出口ランプ	E32高知道 大豊IC⇒国道32号⇒南国IC周辺 ※う回路案内図  のとおり	約40分

⑨E32 高知道 大豊IC 上り線出口ランプ  
 夜間通行止め時 う回路案内

【凡例】




ランプ閉鎖箇所



迂回路

上り線(川之江方面)から  
 大豊ICで出られません



通行止め区間	迂回路	所要時間
⑨E32高知道 大豊IC 上り線出口ランプ	E32高知道 南国IC⇒国道32号⇒大豊IC周辺 ※う回路案内図  のとおり	約30分



# 神戸淡路鳴門自動車道

## ⑫E11 徳島道 鳴門JCT～徳島IC間 夜間通行止め時 う回路案内

### 【凡例】

- 通行止め区間
- う回路



【主なう回路】  
一般国道11号

通行止め区間	迂回路	所要時間
⑫ E11徳島道 鳴門JCT～徳島IC	E11高松道 鳴門IC⇒国道11号⇒E11徳島道 徳島IC ※迂回路案内図  のとおり	約20分

# ⑬ E76 今治小松道 夜間通行止め時 う回路案内

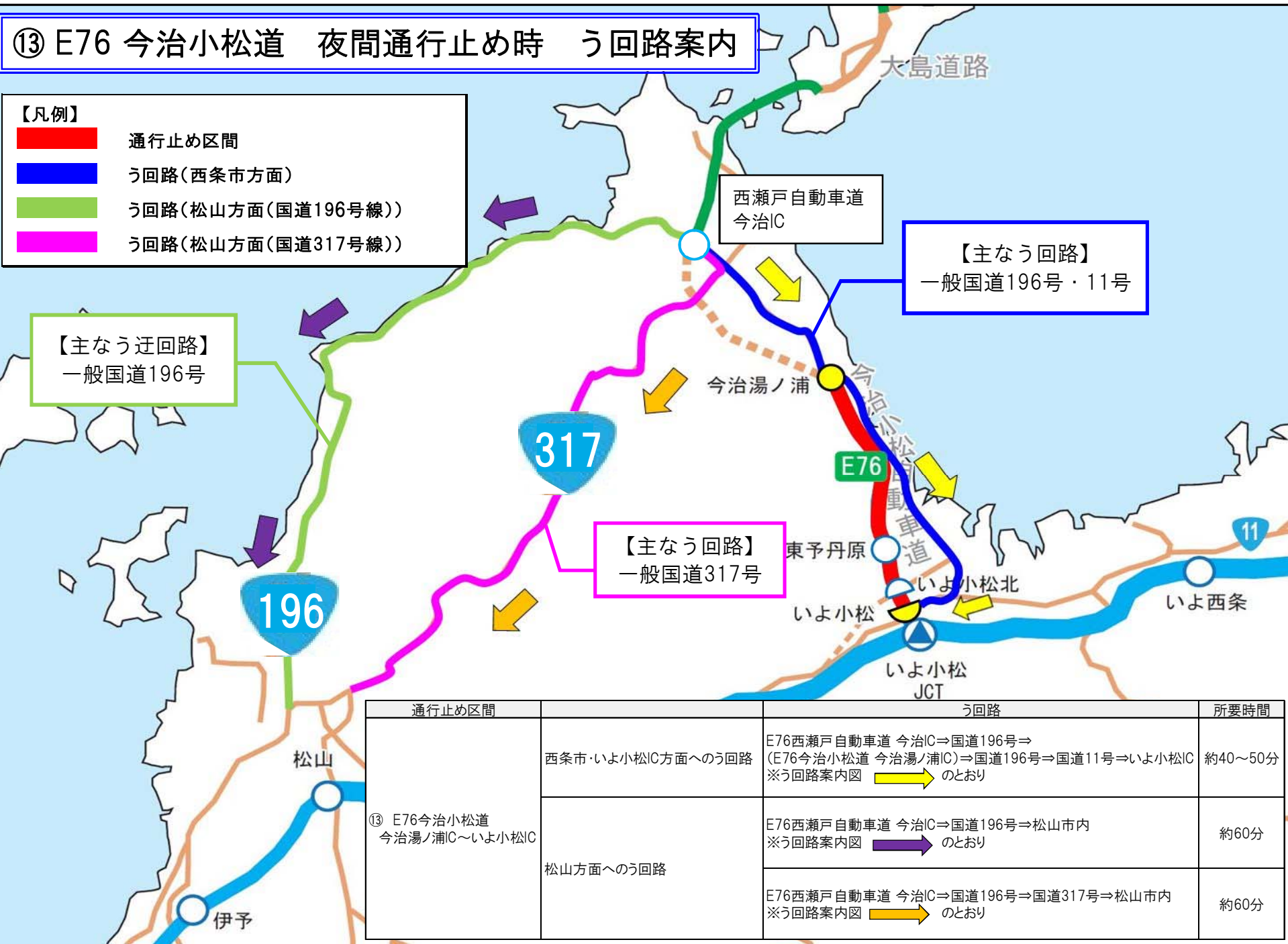
## 【凡例】

- 通行止め区間
- う回路(西条市方面)
- う回路(松山方面(国道196号線))
- う回路(松山方面(国道317号線))

【主なう迂回路】  
一般国道196号

【主なう回路】  
一般国道196号・11号

【主なう回路】  
一般国道317号



通行止め区間	う回路	所要時間
⑬ E76今治小松道 今治湯ノ浦IC～いよ小松IC	西条市・いよ小松IC方面へのう回路 E76西瀬戸自動車道 今治IC⇒国道196号⇒ (E76今治小松道 今治湯ノ浦IC)⇒国道196号⇒国道11号⇒いよ小松IC ※う回路案内図  のとおり	約40～50分
	松山方面へのう回路 E76西瀬戸自動車道 今治IC⇒国道196号⇒松山市内 ※う回路案内図  のとおり	約60分
	E76西瀬戸自動車道 今治IC⇒国道196号⇒国道317号⇒松山市内 ※う回路案内図  のとおり	約60分