

## 【別紙】 う回路案内

### 夜間通行止め う回路 一覧

①	E32 徳島道 土成IC～川之江東JCT 上下線
②	E56 松山道 大洲南IC～西予宇和IC 上下線
③	E11・E32 徳島道 鳴門JCT～土成IC、E55 徳島南部道 徳島JCT～徳島沖洲IC 上下線
④	E56 松山道 松山IC～大洲北IC 上下線
⑤	E56 高知道 高知IC～須崎西IC 上下線
⑥	E56 高知道 高知IC～土佐IC 上下線
⑦	E76 今治小松道 今治湯ノ浦IC～いよ小松IC 上下線
⑧	E56 高知道 伊野IC～土佐IC 上下線

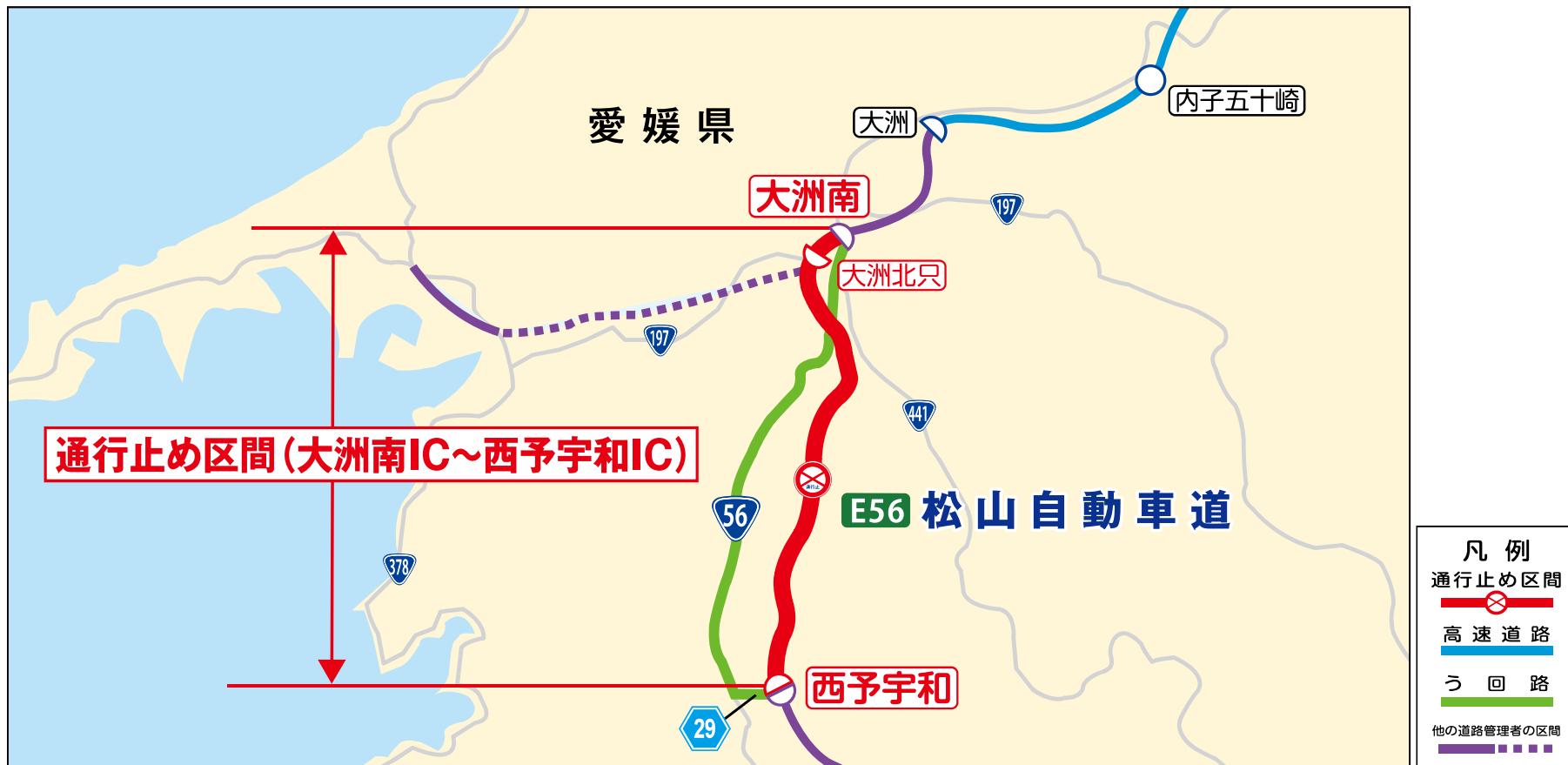
徳島道 夜間通行止め時 広域う回路

# ① E32 徳島道 土成IC～川之江東JCT通行止め時



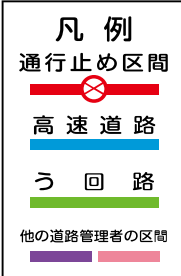
E32 徳島自動車道 土成IC～川之江東JCT		距離	所要時間
通常ルート	土成IC⇔川之江東JCT⇔川之江JCT⇔三島川之江IC	72.9km	約50分
う回路	土成IC⇔一般国道318号⇔一般国道192号⇔三島川之江IC	約84.0km	約120分
通常ルートとう回路の所要時間差：約70分			

## ② E56 松山道 大洲南IC～西予宇和IC通行止め時



E56 松山自動車道 大洲南IC～西予宇和IC		距離	所要時間
通常ルート	大洲南IC⇔西予宇和IC	16.5km	約15分
う回路	大洲南IC⇔一般国道56号⇔愛媛県道29号⇔西予宇和IC	約19.0km	約30分
通常ルートとう回路の所要時間差：約15分			

③-1 E11 E32 徳島道 鳴門JCT~土成IC  
E55 徳島南部道 徳島JCT~徳島沖洲IC通行止め時



E11 E32 徳島自動車道 鳴門JCT~土成IC		E55 徳島南部自動車道 徳島JCT~徳島沖洲IC		距離	所要時間
通常ルート	鳴門IC⇔徳島沖洲IC			15.0km	約10分
う回路	鳴門IC⇔一般国道11号⇔徳島県道29号・38号・204号⇔徳島沖洲IC			約15.0km	約30分
通常ルートとう回路の所要時間差：約20分					
通常ルート	鳴門IC⇔土成IC			34.7km	約25分
う回路	鳴門IC⇔板野IC⇔徳島県道1号・12号・14号⇔一般国道318号⇔土成IC			約35.0km	約35分
通常ルートとう回路の所要時間差：約10分					

③-2 E11 E32 徳島道 鳴門JCT~土成IC  
E55 徳島南部道 徳島JCT~徳島沖洲IC通行止め時



E11 E32 徳島自動車道 鳴門JCT~土成IC E55 徳島南部自動車道 徳島JCT~徳島沖洲IC		距離	所要時間
通常ルート	土成IC⇔徳島沖洲IC	28.3km	約25分
う回ルート	土成IC⇔一般国道192号・318号⇔徳島県道29号・38号・204号⇔徳島沖洲IC	約30.0km	約60分
通常ルートとう回ルートの所要時間差：約35分			

## ④ E56 松山道 松山IC~大洲北IC通行止め時



E56 松山自動車道 松山IC~大洲北IC		距離	所要時間
通常ルート	松山IC⇔大洲北IC	42.6km	約35分
う回路	松山IC⇔一般国道33号⇔一般国道56号⇔大洲北IC	約50.0km	約70分
通常ルートとう回路の所要時間差：約35分			

## ⑤ E56 高知道 高知IC～須崎西IC通行止め時



E56 高知自動車道 高知IC～須崎西IC		距離	所要時間
通常ルート	高知IC⇄須崎西IC	39.2km	約30分
う回路	高知IC⇄高知県道44号⇄一般国道56号⇄須崎西IC	約42.0km	約70分
通常ルートとう回路の所要時間差：約40分			

## ⑥ E56 高知道 高知IC～土佐IC通行止め時



E56 高知自動車道 高知IC～土佐IC		距離	所要時間
通常ルート	高知IC⇔土佐IC	19.4km	約20分
う回ルート	高知IC⇔高知県道44号⇔一般国道56号⇔土佐IC	約21.0km	約40分
通常ルートとう回ルートの所要時間差：約20分			



## ⑦ E76 今治小松道 今治湯ノ浦IC~いよ小松IC通行止め時



E76 今治小松自動車道 今治湯ノ浦IC~いよ小松IC		距離	所要時間
通常ルート	今治湯ノ浦IC⇄いよ小松IC	13.0km	約10分
う回路	今治湯ノ浦IC⇄一般国道196号⇄一般国道11号⇄いよ小松IC	約17.0km	約25分
通常ルートとう回路の所要時間差：約15分			

## ⑧ E56 高知道 伊野IC~土佐IC通行止め時

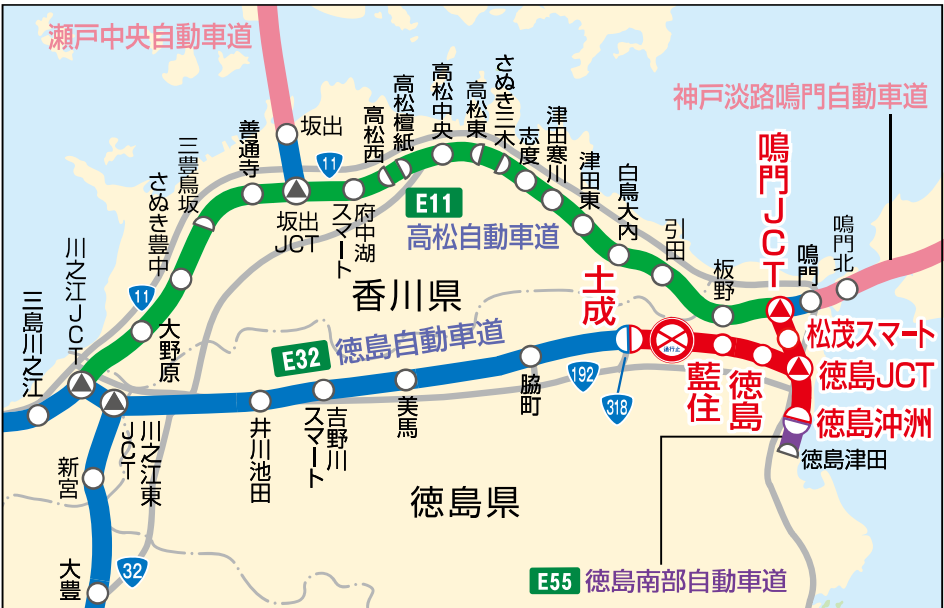


E56 高知自動車道 伊野IC~土佐IC		距離	所要時間
通常ルート	伊野IC⇄土佐IC	9.1km	約10分
う回路	伊野IC⇄一般国道33号(高知西バイパス)⇄高知県道39号⇄一般国道56号⇄土佐IC	約11.0km	約15分
通常ルートとう回路の所要時間差：約5分			

# E32 徳島道 夜間通行止め時 広域う回路案内

**凡例**

- 通行止め区間: 赤い線に赤いX印
- う回路: 緑い線
- 高速道路: 青い線
- 他の道路管理者の区間: 紫い線



E32 徳島自動車道 土成IC~川之江東JCT		距離	所要時間
通常ルート (徳島道)	鳴門JCT⇔徳島道経由⇔川之江JCT	108.3km	約70分
う回路 (高松道)	鳴門JCT⇔高松道経由⇔川之江JCT	120.8km	約80分
通常ルートとう回路の所要時間差: 約10分			
う回路 (徳島道・一般道)	鳴門JCT⇔土成IC ⇔一般国道318号⇔一般国道192号 ⇔三島川之江IC⇔川之江JCT	約110km	約140分
通常ルートとう回路の所要時間差: 約70分			

E32 徳島自動車道 鳴門JCT~土成IC		距離	所要時間
通常ルート (徳島道)	鳴門JCT⇔徳島道経由⇔川之江JCT	108.3km	約70分
う回路 (高松道)	鳴門JCT⇔高松道経由⇔川之江JCT	120.8km	約80分
通常ルートとう回路の所要時間差: 約10分			
う回路 (徳島道・高松道 ・一般道)	鳴門JCT⇔高松道 板野IC ⇔徳島県道1号・12号・14号⇔一般国道318号 ⇔土成IC⇔川之江JCT	約100km	約90分
通常ルートとう回路の所要時間差: 約20分			

※乗り継ぎ料金調整は適用されません。高松道への広域う回時の通行料金は、通常時に徳島道を走行した場合と同じ料金となります。