

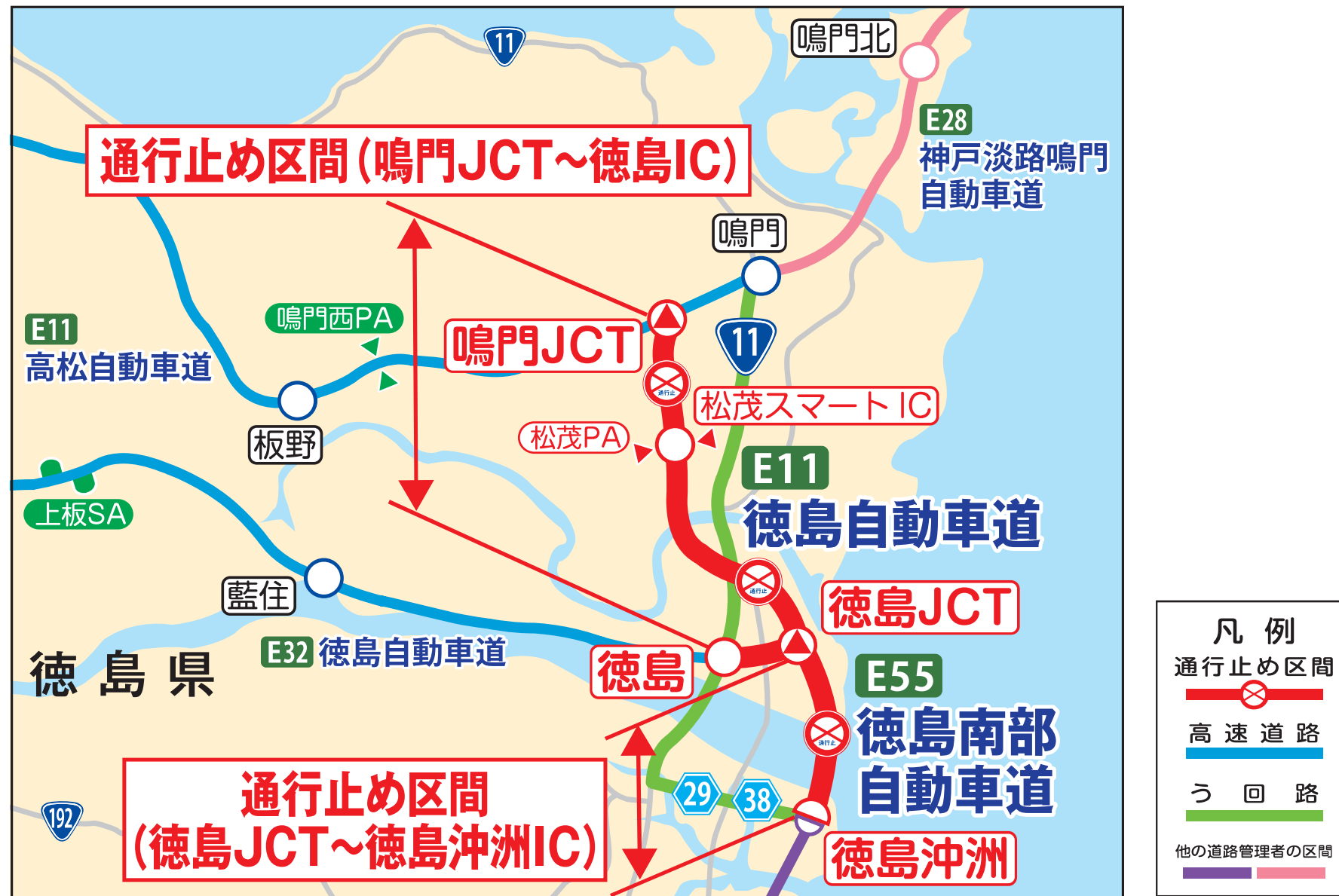
【別紙】 う回路案内

夜間通行止め う回路 一覧

①	E11・E32 徳島道 鳴門JCT～徳島IC、E55 徳島南部道 徳島JCT～徳島沖洲IC 上下線
②	E56 松山道 松山IC～大洲北IC 上下線
③	E32 徳島道 土成IC～川之江東JCT 上下線
④	E76 今治小松道 今治湯ノ浦IC～いよ小松IC 上下線
⑤	E32 徳島道 徳島IC～脇町IC 上下線
⑥	E56 高知道 高知IC～須崎西IC 上下線
⑦	E56 松山道 大洲南IC～西予宇和IC 上下線
⑧	E56 松山道 中山スマートIC 上り線入口ランプ

徳島道 夜間通行止め時 広域う回路

① **E11 E32** 徳島道 鳴門JCT~徳島IC
E55 徳島南部道 徳島JCT~徳島沖洲IC通行止め時



E11 E32 徳島自動車道 鳴門JCT~徳島IC・ E55 徳島南部自動車道 徳島JCT~徳島沖洲IC		距離	所要時間
通常ルート	鳴門IC⇄徳島IC	12.4km	約10分
う回ルート	鳴門IC⇄一般国道11号⇄徳島IC	約8.0km	約15分
通常ルートとう回ルートの所要時間差：約5分			
通常ルート	鳴門IC⇄徳島沖洲IC	15.0km	約10分
う回ルート	鳴門IC⇄一般国道11号⇄徳島県道29号・38号⇄徳島沖洲IC	約15.0km	約30分
通常ルートとう回ルートの所要時間差：約20分			

② E56 松山道 松山IC~大洲北IC通行止め時



E56 松山自動車道 松山IC~大洲北IC		距離	所要時間
通常ルート	松山IC⇔大洲北IC	42.6km	約35分
う回路	松山IC⇔一般国道33号⇔一般国道56号⇔大洲北IC	約50.0km	約70分
通常ルートとう回路の所要時間差：約35分			

③ E32 徳島道 土成IC~川之江東JCT通行止め時



E32 徳島自動車道 土成IC~川之江東JCT		距離	所要時間
通常ルート	土成IC⇄川之江東JCT⇄川之江JCT⇄三島川之江IC	72.9km	約50分
う回ルート	土成IC⇄一般国道318号⇄一般国道192号⇄三島川之江IC	約84.0km	約120分
通常ルートとう回ルートの所要時間差：約70分			

④ E76 今治小松道 今治湯ノ浦IC~いよ小松IC通行止め時



E76 今治小松自動車道 今治湯ノ浦IC~いよ小松IC		距離	所要時間
通常ルート	今治湯ノ浦IC⇄いよ小松IC	13.0km	約10分
う回路	今治湯ノ浦IC⇄一般国道196号⇄一般国道11号⇄いよ小松IC	約17.0km	約25分
通常ルートとう回路の所要時間差：約15分			

⑤ E32 徳島道 徳島IC～脇町IC通行止め時



E32 徳島自動車道 徳島IC～脇町IC ※脇町IC(徳島方面)から徳島方面(脇町IC)方面へお越しの方		距離	所要時間
通常ルート	脇町IC⇄徳島IC	41.2km	約30分
う回路	脇町IC⇄一般国道193号・192号・11号⇄徳島IC	約45.0km	約90分
通常ルートとう回路の所要時間差：約60分			

⑤ E32 徳島道 徳島IC～脇町IC通行止め時



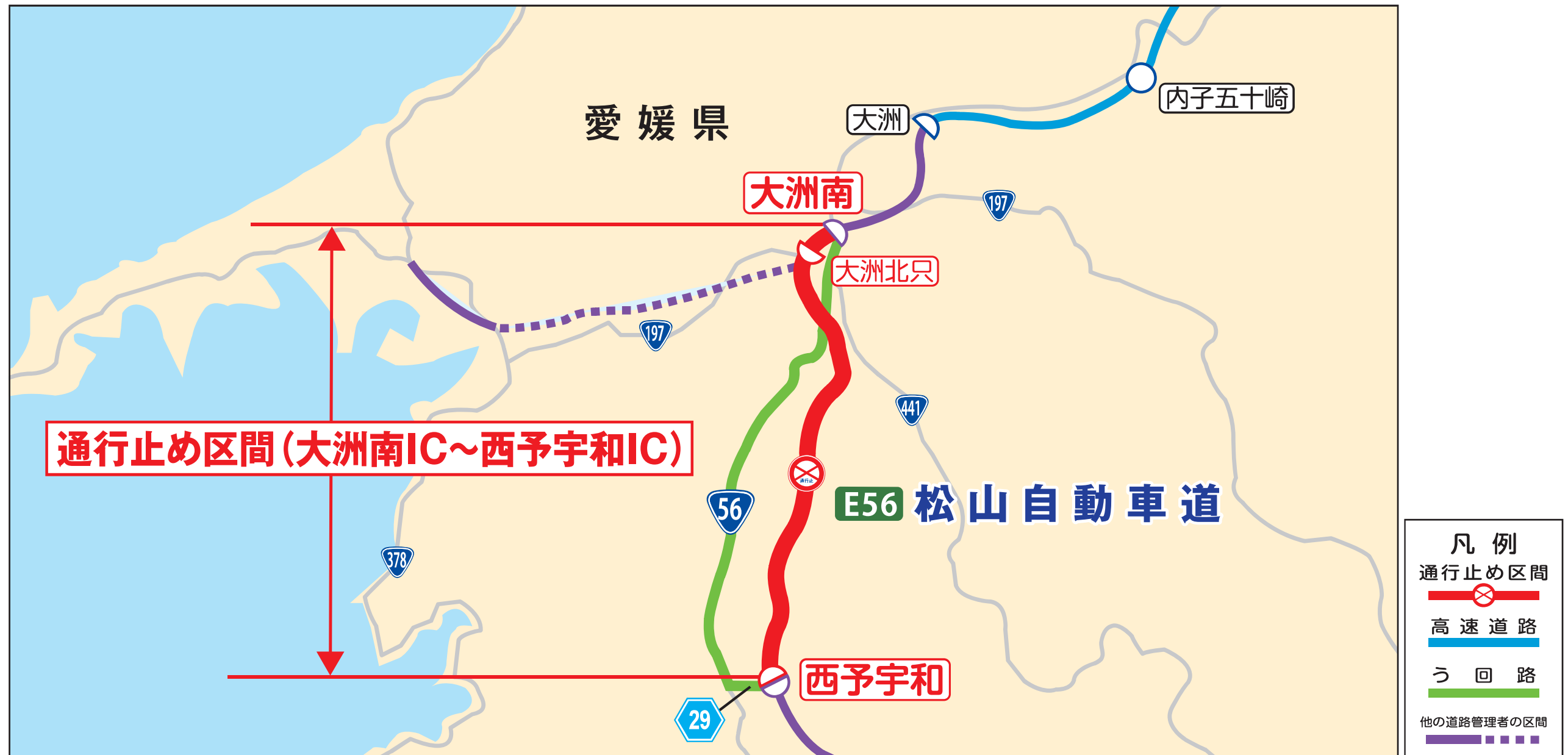
E32 徳島自動車道 徳島IC～脇町IC ※脇町IC(鳴門方面)から鳴門方面(脇町IC)方面へお越しの方		距離	所要時間
通常ルート	脇町IC⇔鳴門IC	53.6km	約40分
う回路	脇町IC⇔一般国道193号・徳島県道12号・1号⇔高松道 板野IC⇔鳴門IC	約43.0km	約60分
通常ルートとう回路の所要時間差：約20分			

⑥ E56 高知道 高知IC～須崎西IC通行止め時



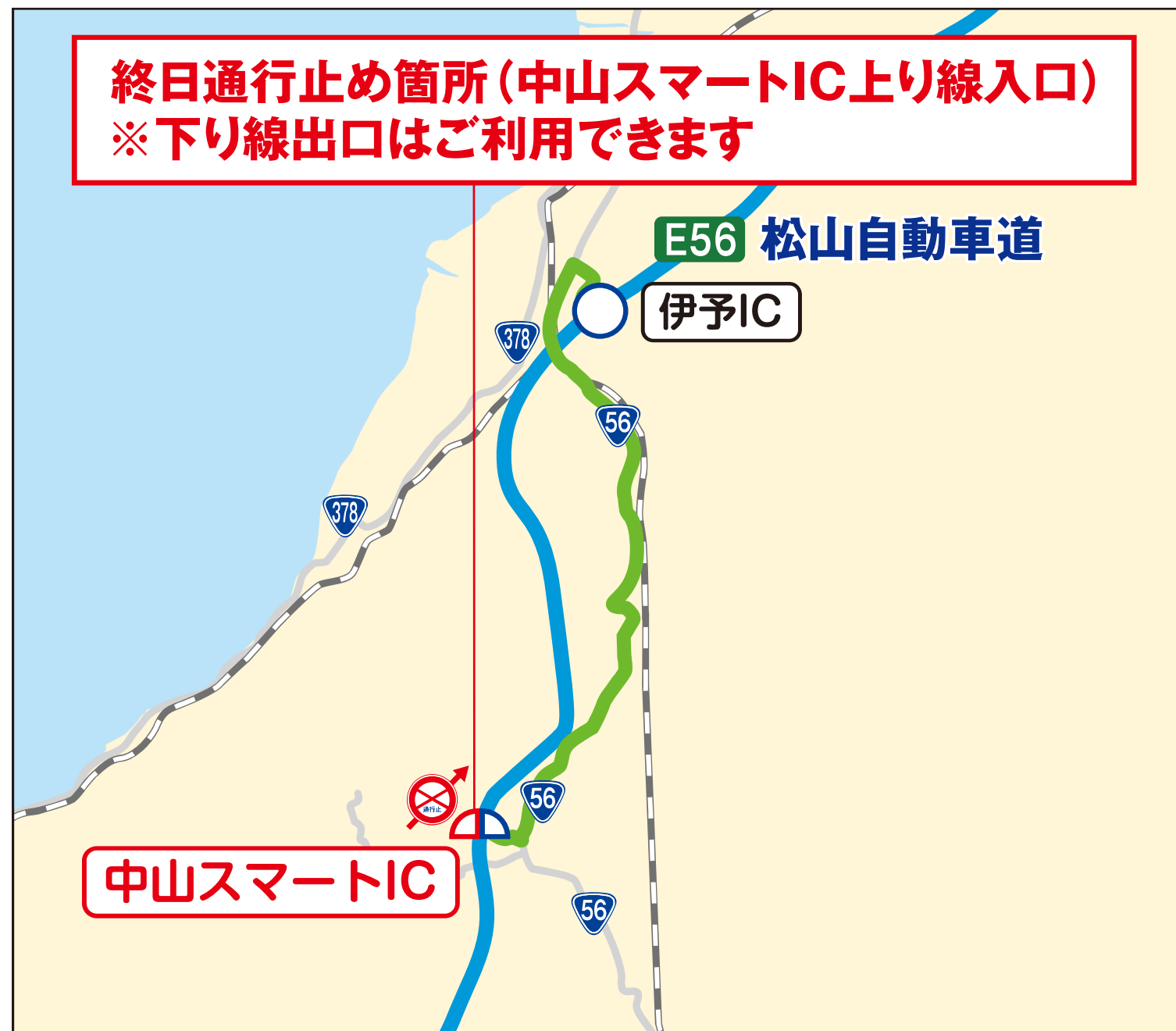
E56 高知自動車道 高知IC～須崎西IC		距離	所要時間
通常ルート	高知IC⇄須崎西IC	39.2km	約30分
う回ルート	高知IC⇄高知県道44号⇄一般国道56号⇄須崎西IC	約42.0km	約70分
通常ルートとう回ルートの所要時間差：約40分			

⑦ E56 松山道 大洲南IC~西予宇和IC通行止め時



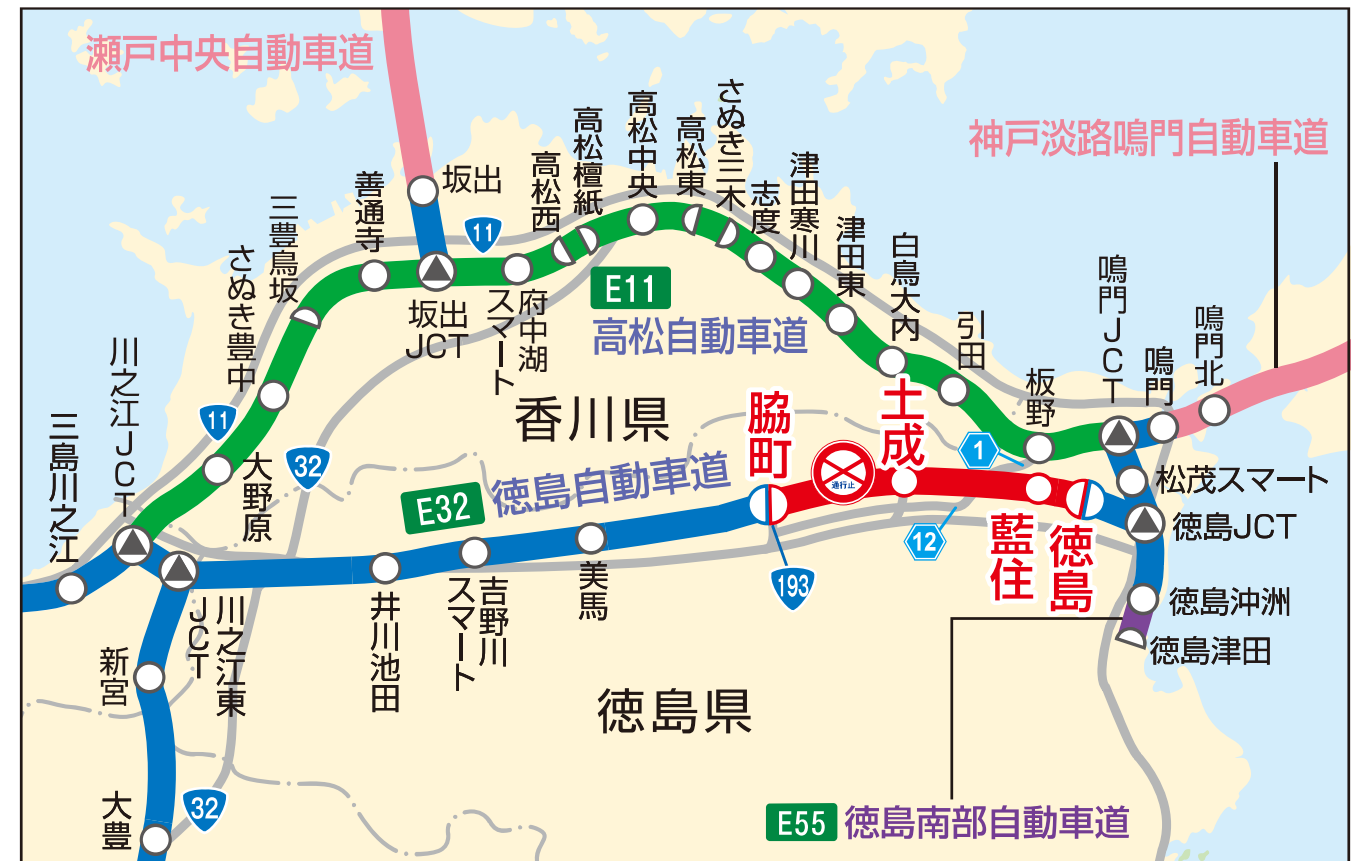
E56 松山自動車道 大洲南IC~西予宇和IC		距離	所要時間
通常ルート	大洲南IC⇔西予宇和IC	16.5km	約15分
う回路	大洲南IC⇔一般国道56号⇔愛媛県道29号⇔西予宇和IC	約19.0km	約30分
通常ルートとう回路の所要時間差：約15分			

⑧ E56 松山道 中山スマートIC 終日通行止め時



E56 松山自動車道 中山スマートIC(上り線入口)終日通行止め		距離	所要時間
通常ルート(松山道)	中山スマートIC ⇒ 伊予IC	9.0km	約10分
う回ルート(一般道)	中山スマートIC ⇒ 一般国道56号 ⇒ 伊予IC	約10.0km	約15分
通常ルートとう回ルートの所要時間差:約5分			

E32 徳島道 夜間通行止め時 広域う回路案内



E32 徳島自動車道 土成IC～川之江東JCT		距離	所要時間
通常ルート (徳島道)	鳴門JCT⇔徳島道経由⇔川之江JCT	108.3km	約70分
う回路 (高松道)	鳴門JCT⇔高松道経由⇔川之江JCT	120.8km	約80分
通常ルートとう回路の所要時間差：約10分			
う回路 (徳島道・一般道)	鳴門JCT⇔土成IC ⇔一般国道318号⇔一般国道192号 ⇔三島川之江IC⇔川之江JCT	約110km	約140分
通常ルートとう回路の所要時間差：約70分			

E32 徳島自動車道 徳島IC～脇町IC		距離	所要時間
通常ルート (徳島道)	鳴門JCT⇔徳島道経由⇔川之江JCT	108.3km	約70分
う回路 (高松道)	鳴門JCT⇔高松道経由⇔川之江JCT	120.8km	約80分
通常ルートとう回路の所要時間差：約10分			
う回路 (高松道・一般道)	鳴門JCT⇔高松道 板野IC ⇔徳島県道1号・12号⇔一般国道193号 ⇔脇町IC⇔川之江JCT	約100km	約100分
通常ルートとう回路の所要時間差：約30分			

※ 乗り継ぎ料金調整は適用されません。高松道への広域う回路時の通行料金は、通常時に徳島道を走行した場合と同じ料金となります。