

お知らせ

## 災害により通行止めが発生しています【第3報】

～E9 京都縦貫道(京丹波わちIC～舞鶴大江IC)の通行止め解除の見通しについて～

台風 7 号の影響により通行止めを実施しております E9 京都縦貫自動車道 京丹波わちインターチェンジ (IC)～舞鶴大江 IC 間につきましては、8 月 17 日(木)夜の解除に向けて復旧作業を進めておりましたが、土砂撤去後の路面状況に著しい損傷が確認されたため、解除見込みを見直しています。路面補修の実施に伴い、8 月 18 日(金)朝(予定)に向けて復旧作業を進めてまいります。

高速道路をご利用のお客さまには、ご不便、ご迷惑をおかけしますが、早期の復旧に全力を尽くしてまいりますので、引き続きご理解・ご協力いただきますようお願いいたします。

### 【現在の被災・復旧状況】

E9 京都縦貫道の当該区間における、坊口(ぼうぐち)トンネル東坑口、内久井(うちぐい)トンネル西坑口にて、区域外からの土砂流入が発生しており、排土作業に加え損傷した路面の補修等を鋭意、実施しております。

#### 通行止め状況

道路名	通行止め区間	開始日時	解除見通し	被災箇所および状況
E9 京都縦貫道	京丹波わち IC～舞鶴大江 IC(上下線)	8 月 14 日(月) 23:20～	8 月 18 日(金) 朝(予定)	・KP16.4 付近 坊口トンネル東坑口 ・KP19.2 付近 内久井トンネル西坑口 (区域外からの土砂流入、路面の損傷)

※天候等の影響により、解除見通しに変更となる場合がございます。

#### 被災状況

坊口トンネル東坑口  
(亀岡方面から宮津方面を望む)



内久井トンネル西坑口  
(宮津方面から亀岡方面を望む)



## 復旧作業状況

坊口トンネル東坑口復旧作業状況



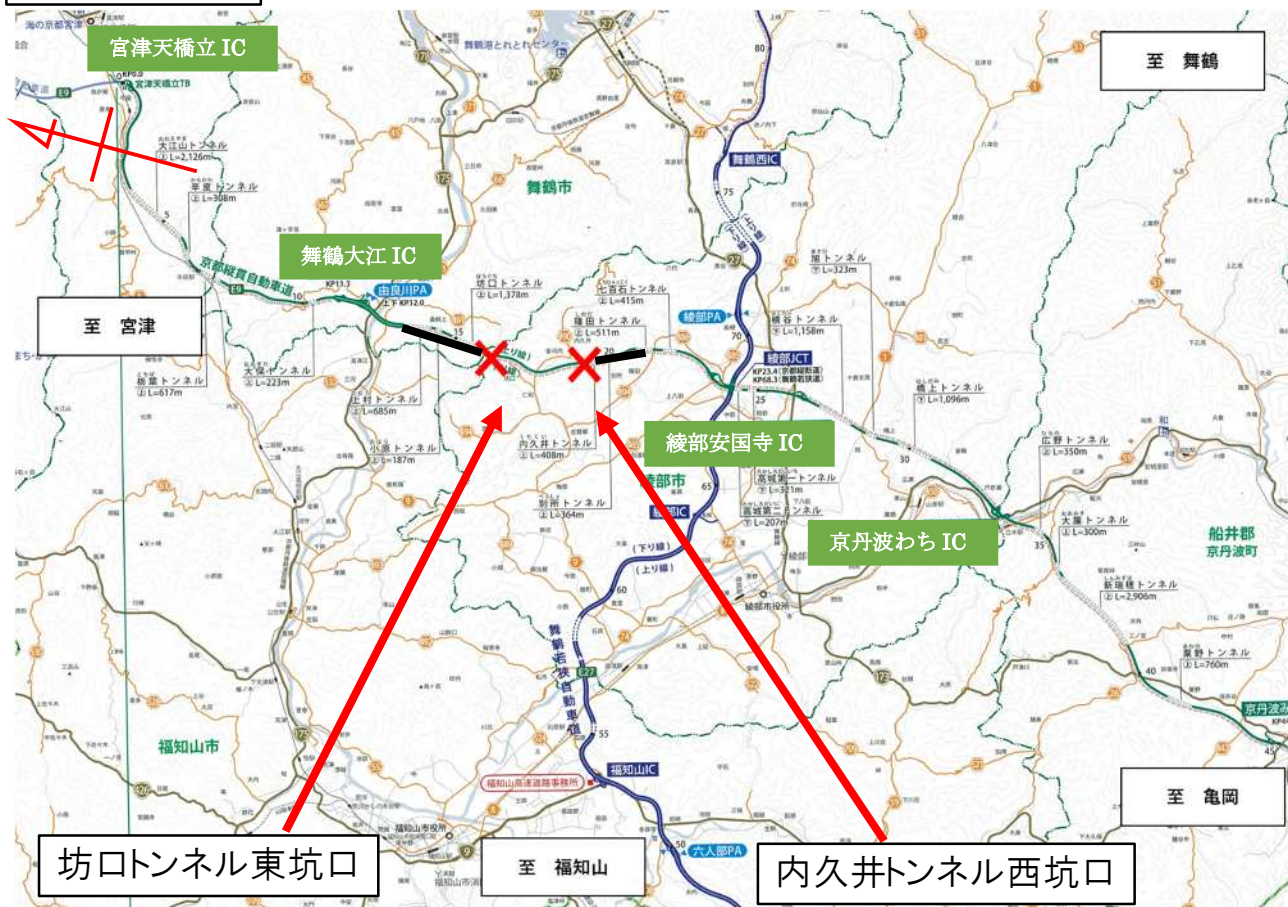
内久井トンネル西坑口復旧作業状況



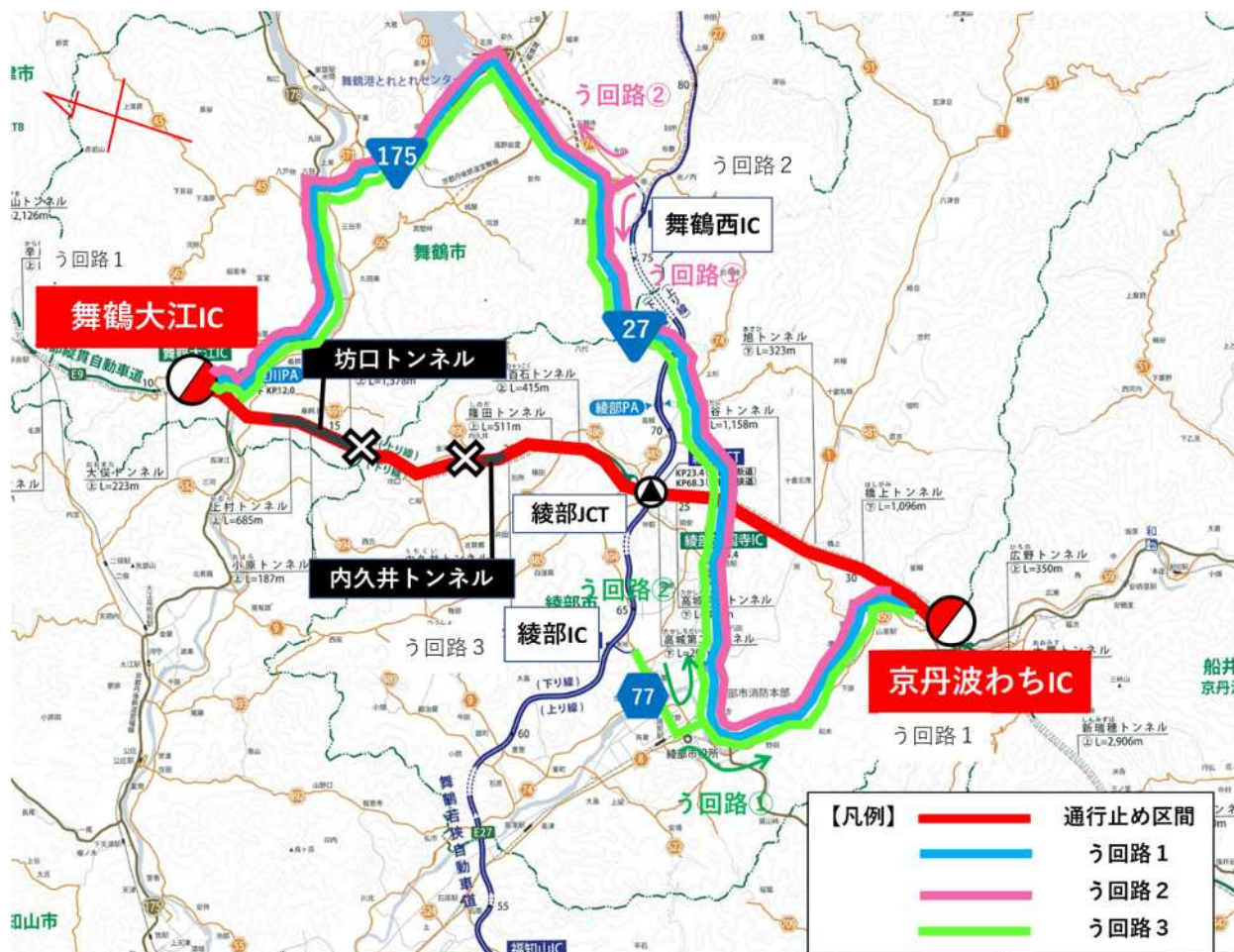
## 路面損傷状況(坊口トンネル)



被災箇所位置図



う回路のご案内



【う回路1】 E9 京都縦貫道 京丹波わち IC ⇔ 舞鶴大江 IC ご走行のお客様

経路		距離	所要時間
通常ルート	E9 京都縦貫道 京丹波わち IC ⇔ 舞鶴大江 IC	約 22.0 km	約 20 分
一般道う回路	E9 京都縦貫道 京丹波わち IC ⇔ 国道 27 号 ⇔ 国道 175 号 ⇔ 舞鶴大江 IC	約 42.0 km	約 54 分

【う回路2】 E27 舞鶴若狭道 舞鶴西 IC ⇔ E9 京都縦貫道 ①京丹波わち IC ②舞鶴大江 IC  
ご走行のお客様

経路		距離	所要時間
通常ルート①	E27 舞鶴若狭道 舞鶴西 IC ⇔ E9 京都縦貫道 京丹波わち IC	約 17.9 km	約 16 分
一般道う回路①	E27 舞鶴若狭道 舞鶴西 IC ⇔ 国道 27 号 ⇔ E9 京都縦貫道 京丹波わち IC	約 26.0 km	約 32 分
通常ルート②	E27 舞鶴若狭道 舞鶴西 IC ⇔ E9 京都縦貫道 舞鶴大江 IC	約 20.1 km	約 18 分
一般道う回路②	E27 舞鶴若狭道 舞鶴西 IC ⇔ 国道 27 号 ⇔ 国道 175 号 ⇔ E9 京都縦貫道 舞鶴大江 IC	約 20.0 km	約 29 分

【う回路3】 E27 舞鶴若狭道 綾部 IC ⇔ E9 京都縦貫道 ①京丹波わち IC・②舞鶴大江 IC  
ご走行のお客様

経路		距離	所要時間
通常ルート①	E27 舞鶴若狭道 綾部 IC ⇔ E9 京都縦貫道 京丹波わち IC	約 14.3 km	約 13 分
一般道う回路①	E27 舞鶴若狭道 綾部 IC ⇔ 府道 77 号 ⇔ 国道 27 号 ⇔ E9 京都縦貫道 京丹波わち IC	約 13.0 km	約 19 分
通常ルート②	E9 舞鶴若狭道 綾部 IC ⇔ E9 京都縦貫道 舞鶴大江 IC	約 16.5 km	約 15 分
一般道う回路②	E27 舞鶴若狭道 綾部 IC ⇔ 府道 77 号 ⇔ 国道 27 号 ⇔ 国道 175 号 ⇔ E9 京都縦貫道 舞鶴大江 IC	約 37.0 km	約 52 分

■お出かけ前に入手できる道路交通情報

◎ 京都府道路公社

京都縦貫道の通行止め状況は、次の URL <https://www.kyo-miti.jp/> からアクセスしてください。

◎ アイハイウェイ

24 時間、高速道路の道路交通情報をマップや文字情報で確認できるサービスです。次の URL からアクセスしてください。(パソコンから閲覧できるウェブサイトのほか、スマホアプリもあります)

<https://ihighway.jp/>



※QR コードはこちら ⇒

※情報提供料は無料ですが、通信料はお客さまのご負担となります。

◎ 日本道路交通情報センター(JARTIC)

・インターネットからのアクセス

次の URL <https://www.jartic.or.jp/> からアクセスしてください。

・電話からのアクセス

全国共通ダイヤル「050-3369-6666」、または、携帯電話で「#8011」におかけいただくと、最寄りの情報センターにつながります。

■走行中に入手できる道路交通情報および休憩施設等で入手できる交通情報

◎ 道路情報板

◎ ハイウェイラジオ(1620kHz)

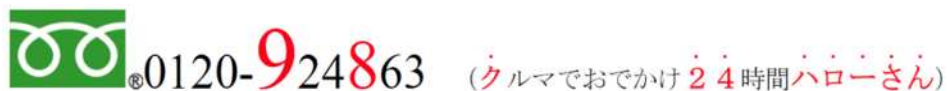
◎ ハイウェイ情報ターミナル(主な SA 等で渋滞情報をテレビ画面等でわかりやすくお知らせします。)

◎ VICS(VICS 対応のカーナビゲーション等の車載器で、道路交通情報が入手できます。)

■お客さまからのお問い合わせ

●通行料金等に関するお問い合わせ

NEXCO西日本 お客さまセンター(年中無休・24 時間)



※IP電話等一部のフリーダイヤルがご利用できない場合があります。

その場合は、**06-6876-9031** (通話料有料)

電話のお掛け間違いが大変多くなっています。上記以外の電話番号はございません。

電話番号をよくお確かめのうえ、お掛けください。

※工事の詳細情報に関するお問い合わせについては、担当部署をご案内する場合がございます。