


令和 5 年 8 月 16 日
00 時 00 分現在
西日本高速道路株式会社

お知らせ

台風7号の影響により 近畿地方において通行止めが発生しています【第8報】 ～最新の交通状況をご確認ください～

- 台風7号に伴う大雨及び強風の影響により、近畿地方の広い範囲の高速道路において通行止めが発生しています。通行止めを実施している道路区間は別紙1のとおりです。
なお、今後、新たに通行止めの可能性がある道路区間はございません。
(この予想は、8月15日(火曜)22時時点の気象予測をもとに作成しています)
- E71関空連絡橋は、8月15日(火曜)0時から強風により通行止めになっておりましたが、18時をもって通行止め解除となりました。また、E1A新名神高速道路など東西を結ぶ幹線ルートで通行止めが発生しています。お出かけ前に最新の気象情報や交通情報のご確認をお願いします。
- また、現在、大雨による通行止め中のE9京都縦貫自動車道 綾部JCT～舞鶴大江IC間において、区域外から土砂が流入する事象が発生しております。天候が回復後、詳細を確認し、早期の通行確保に向け復旧に全力を尽くしてまいります。(詳細は別紙2参照)

■お出かけ前に入手できる道路交通情報

- ◎ アイハイウェイ 

24 時間、高速道路の道路交通情報をマップや文字情報で確認できるサービスです。次の URL からアクセスしてください。(パソコンから閲覧できるウェブサイトのほか、スマホアプリもあります)

<https://ihighway.jp/>



※QRコードはこちら ⇒

※情報提供料は無料ですが、通信料はお客さまのご負担となります。

- ◎ 日本道路交通情報センター(JARTIC)

・インターネットからのアクセス

次の URL <https://www.jartic.or.jp/> からアクセスしてください。

・電話からのアクセス

全国共通ダイヤル「050-3369-6666」、または、携帯電話で「#8011」におかけいただくと、最寄りの情報センターにつながります。

近畿地方・高速情報:050-3369-6768

中国地方・高速情報:050-3369-6769

四国地方・高速情報:050-3369-6770

また、NEXCO東日本、NEXCO中日本を含めた各社のWEBサイトを集約した「高速道路影響情報サイト」もご利用ください。 <https://ex-ssw.com/>

※QRコードはこちら ⇒



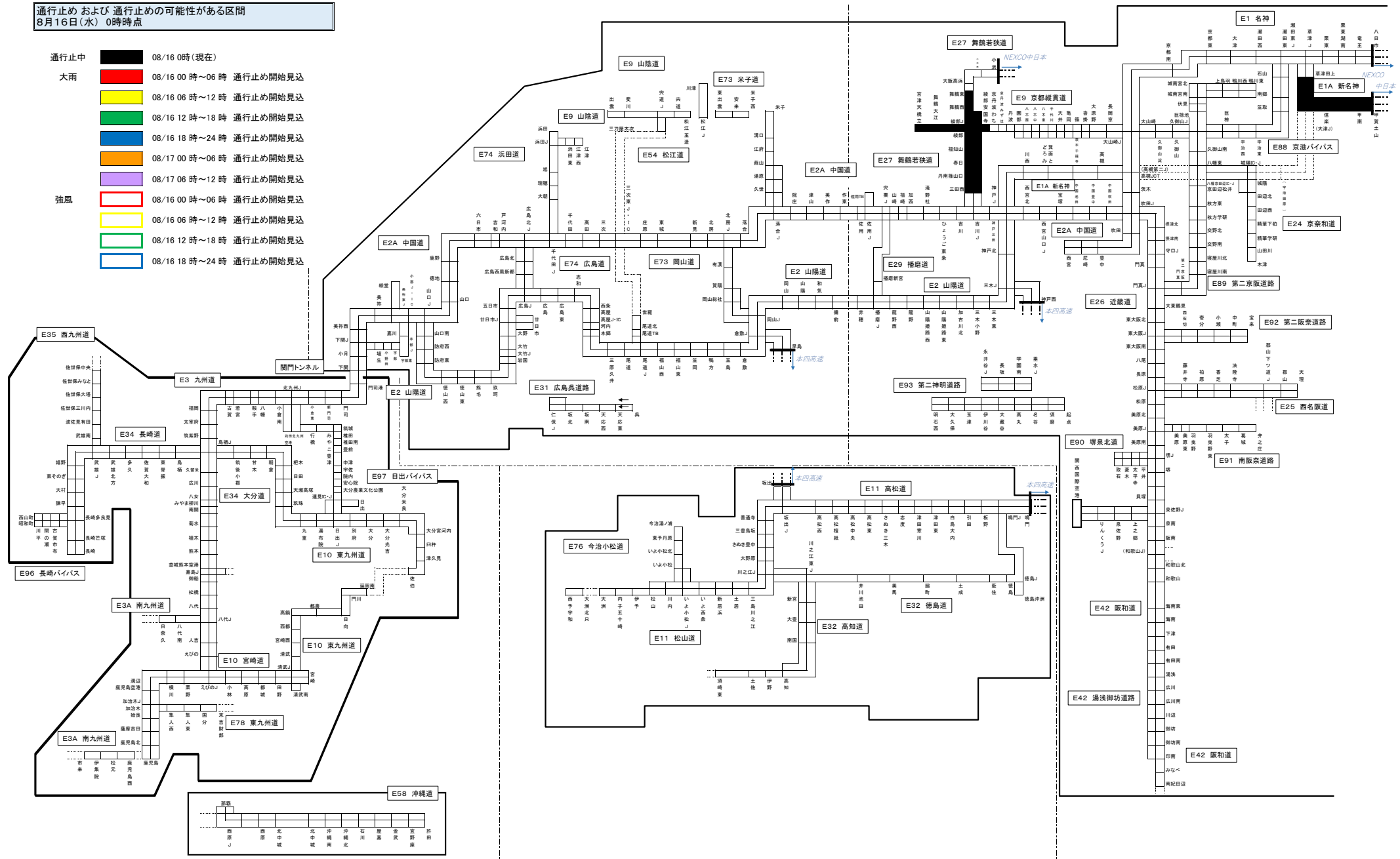
その他、阪神高速道路、本州四国連絡橋の情報もご確認をお願いします。

・阪神高速道路：<https://www.hanshin-exp.co.jp/drivers/>

・本州四国連絡橋：https://www.jb-honshi.co.jp/customer_index/disaster.html

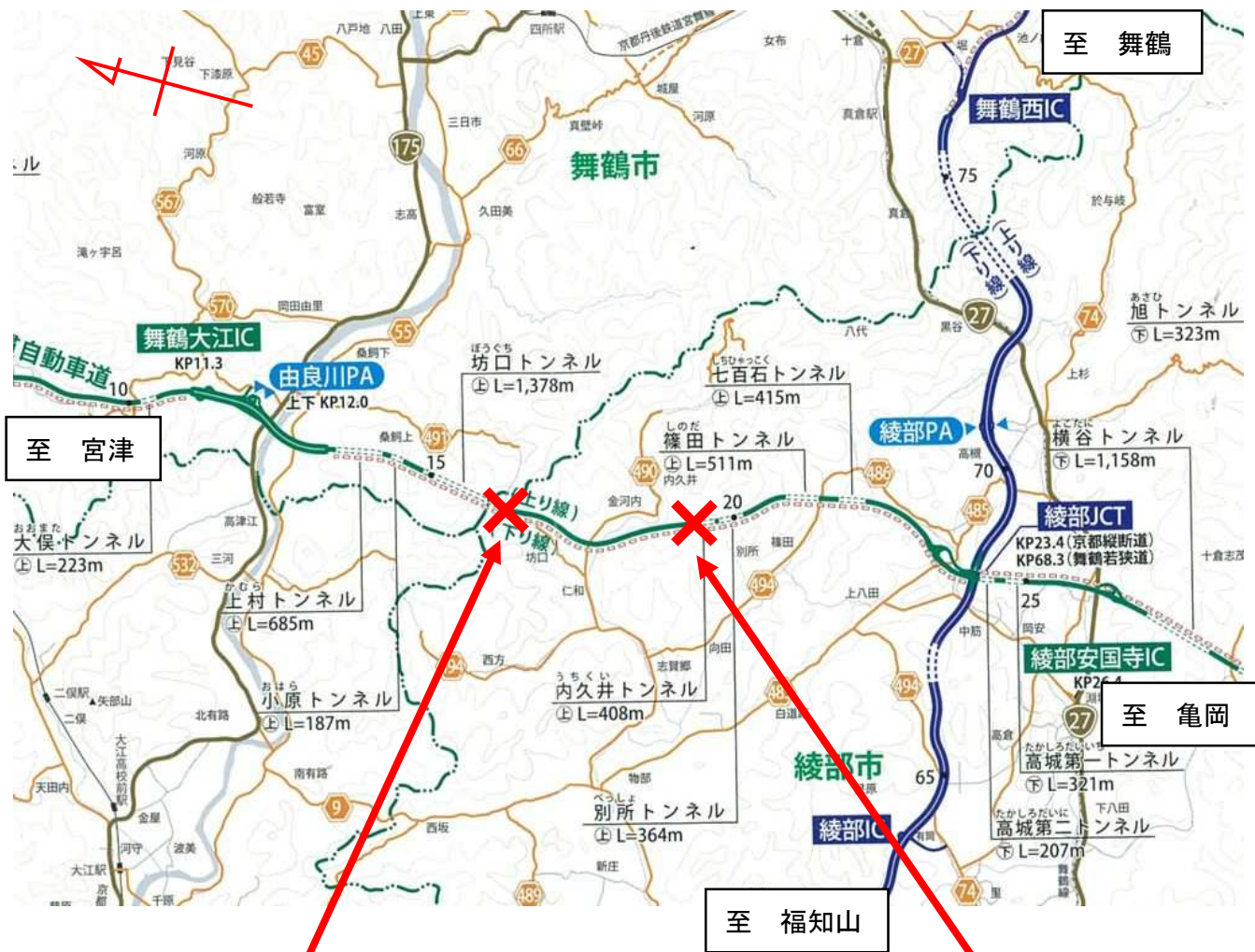
通行止め および 通行止めの可能性がある区間
8月16日(水) 0時時点

- 通行止中
- 08/16 0時(現在)
- 大雨
- 08/16 00時~06時 通行止め開始見込
 - 08/16 06時~12時 通行止め開始見込
 - 08/16 12時~18時 通行止め開始見込
 - 08/16 18時~24時 通行止め開始見込
- 強風
- 08/17 00時~06時 通行止め開始見込
 - 08/17 06時~12時 通行止め開始見込
 - 08/16 00時~06時 通行止め開始見込
 - 08/16 06時~12時 通行止め開始見込
 - 08/16 12時~18時 通行止め開始見込
 - 08/16 18時~24時 通行止め開始見込



被災箇所位置図・状況

E9 京都縦貫自動車道 綾部 JCT～舞鶴大江 IC 間 区域外からの土砂流入(写真①②)



坊口トンネル東坑口
(亀岡方面から宮津方面を望む)



内久井トンネル西坑口
(宮津方面から亀岡方面を望む)