

台風 10 号の影響に伴う高速道路等の通行止めの可能性について

2024 年 8 月 29 日 6 時 00 分現在

国土交通省九州地方整備局

西日本高速道路株式会社九州支社

台風 10 号に伴う大雨及び強風の影響により、九州地方の高速道路および国管理の事前通行規制区間において通行止めになる可能性があります。

今後も、通行止めの可能性がある区間については、気象予測に基づき、必要な発表を行っていく予定としております。

8 月 29 日(木)6 時時点通行止めの可能性がある道路と区間は別添をご参照ください。なお、気象状況によっては、通行止めの開始時間や区間は変更となる場合があります。

道路のご利用にあたっては、最新の気象情報や交通情報を確認していただくとともに、不要不急のお出かけはお控えください。また、必要に応じて計画の変更をお願いいたします。






■最新の交通情報

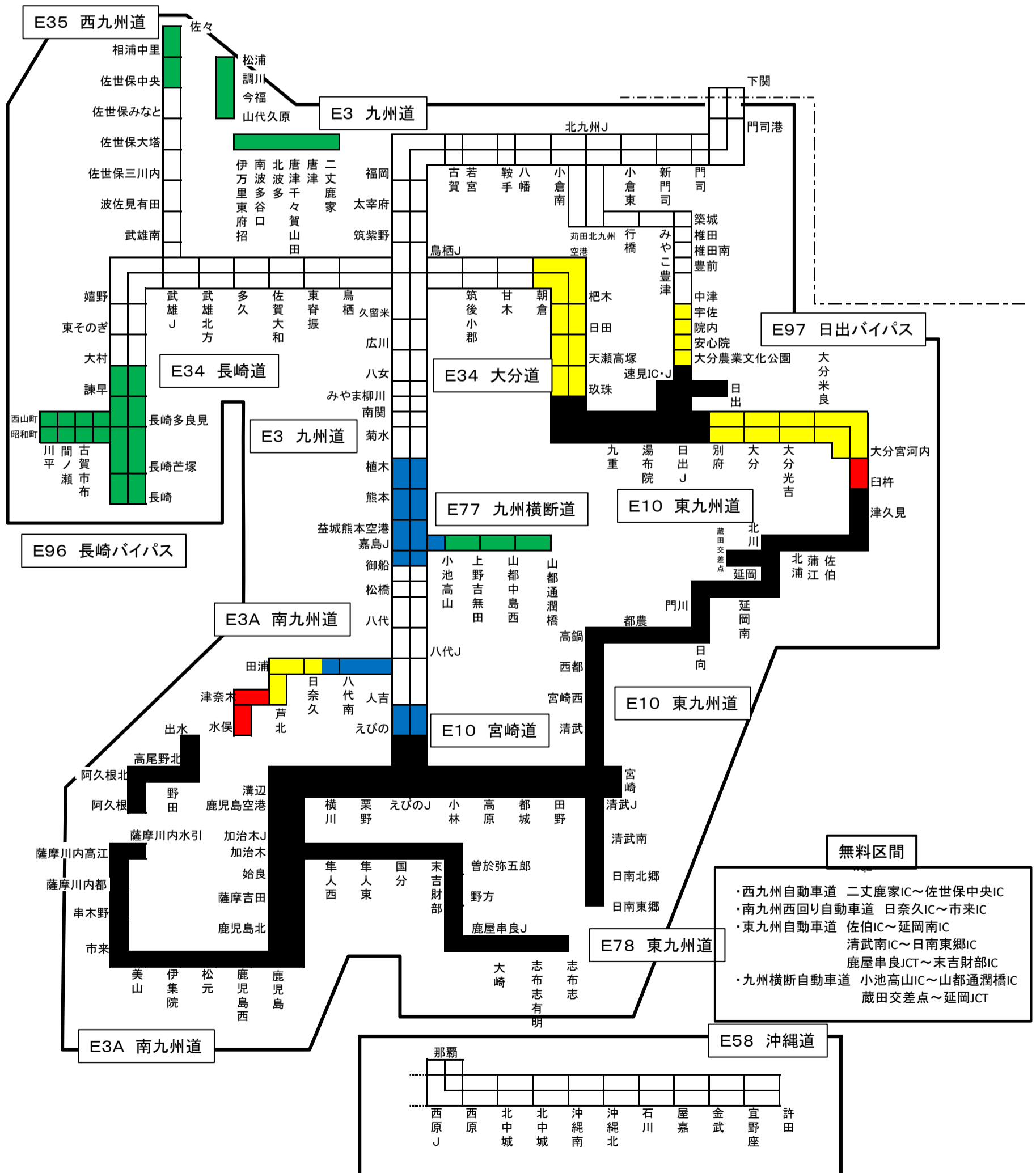
お出かけの際には、最新の交通情報を次の WEB サイト等にてご確認ください。

- [アイハイウェイ \(NEXCO 西日本\)](#)
- [日本道路交通情報センター \(JARTIC\)](#)

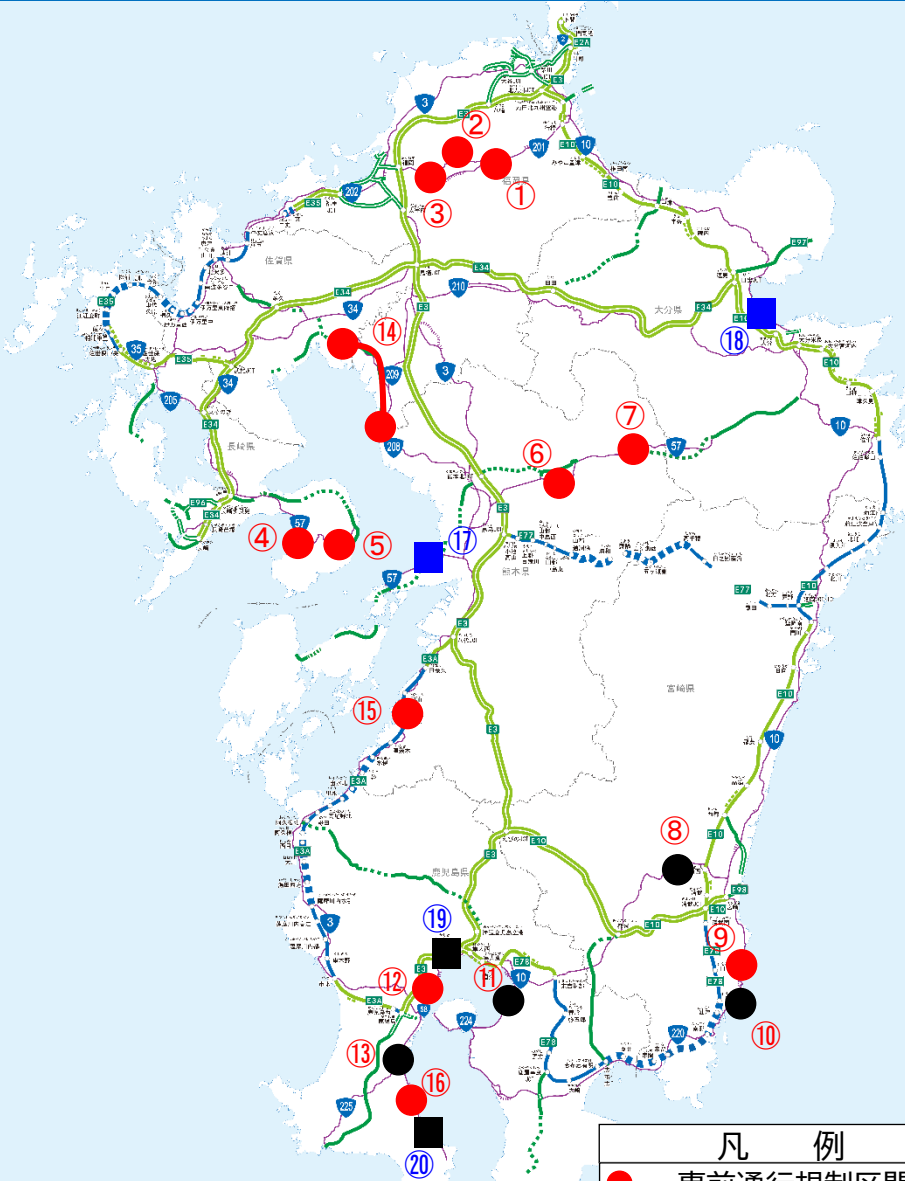
通行止め及び通行止めの可能性がある区間(大雨・強風予測) 8/29 06 時発表

※今後24時間以内に大雨または強風による通行止めが予測される区間

通行止中		08/29 06 時現在
大雨・強風		08/29 06 時～ 12 時
		08/29 12 時～ 18 時
		08/29 18 時～ 翌 00 時
		08/30 00 時～ 06 時



台風10号に伴う道路への影響（直轄事前通行規制区間）



凡 例	
●	事前通行規制区間
■	特殊通行規制区間(越波)
■	通行規制実施区間

○九州地方整備局管内では通行止めを行う可能性のある区間は17区間

○詳細については、最新の道路情報をご確認下さい。

番号	路線名	担当 事務所名	規 制 区 間		通行止め開始 見込み時間
			区	間	
1	201	北九州国道	福岡県飯塚市庄内町仁保字長谷	福岡県田川郡糸田町和田	29日 18時～0時
2	201	北九州国道	福岡県飯塚市大字八木山字重原	福岡県飯塚市大字蓮台寺字巡出	30日 0時～6時
3	201	北九州国道 福岡国道	福岡県糟屋郡篠栗町篠栗二瀬川	福岡県飯塚市大字八木山字本村	29日 18時～0時
4	57	長崎河川国道	長崎県雲仙市小浜町雲仙字札原	長崎県雲仙市小浜町南木指字流合	29日 12時～18時
5	57	長崎河川国道	長崎県南島原市深江町甲字裕	長崎県雲仙市小浜町雲仙字宝原	29日 12時～18時
6	57	熊本河川国道	阿蘇郡南阿蘇村大字立野	菊池郡大津町大字瀬田	29日 18時～0時
7	57	熊本河川国道	阿蘇市一宮町大字坂梨字滝室	阿蘇市一宮町大字坂梨字小谷	29日 6時～12時
8	10	宮崎河川国道	宮崎県宮崎市高岡町内山	宮崎県都城市高城町四家	28日 22時規制開始
9	220	宮崎河川国道	宮崎県宮崎市内海	宮崎県日南市伊比井	29日 12時～18時
10	220	宮崎河川国道	宮崎県日南市宮浦	宮崎県日南市風田	29日 5時規制開始
11	220	大隅河川国道	鹿児島県垂水市牛根境	鹿児島県垂水市牛根境	29日 3時40分規制開始
12	10	鹿児島国道	鹿児島県鹿児島市脇元	鹿児島県鹿児島市吉野町磯	29日 6時～12時
13	225	鹿児島国道	鹿児島県鹿児島市平川町長谷迫	鹿児島県鹿児島市下福元町影原	29日 2時40分規制開始
14	208	有明海沿岸国道	有明海沿岸道路 三池港IC	有明海沿岸道路 諸富IC	未定
15	3	熊本河川国道	熊本県芦北町大字海浦	熊本県芦北町大字白石	29日 6時～12時
16	226	鹿児島国道	鹿児島県鹿児島市喜入前之浜町	鹿児島県鹿児島市喜入町	29日 6時～12時
17	57	熊本河川国道	熊本県宇土市網田長部田	熊本県宇土市網田小松	未定
18	10	大分河川国道	大分県別府市浜脇字鳴川	大分県大分市白木	未定
19	10	鹿児島国道	鹿児島県始良市白浜	鹿児島県始良市白浜	28日 19時規制開始
20	226	鹿児島国道	鹿児島県鹿児島市喜入前之浜町	鹿児島県鹿児島市喜入前之浜町	28日 18時規制開始

※現地状況により通行止めの区間(延長)は変わることがあります。