

## 台風 10 号の影響に伴う高速道路等の通行止めの可能性について

2024 年 8 月 29 日 12 時 00 分現在

国土交通省九州地方整備局

西日本高速道路株式会社九州支社

台風 10 号に伴う大雨及び強風の影響により、九州地方の高速道路および国管理の事前通行規制区間において通行止めになる可能性があります。

今後も、通行止めの可能性がある区間については、気象予測に基づき、必要な発表を行っていく予定としております。

8 月 29 日(木)12 時時点通行止めの可能性がある道路と区間は別添をご参照ください。なお、気象状況によっては、通行止めの開始時間や区間は変更となる場合があります。

道路のご利用にあたっては、最新の気象情報や交通情報を確認していただくとともに、不要不急のお出かけはお控えください。また、必要に応じて計画の変更をお願いいたします。






### ■最新の交通情報

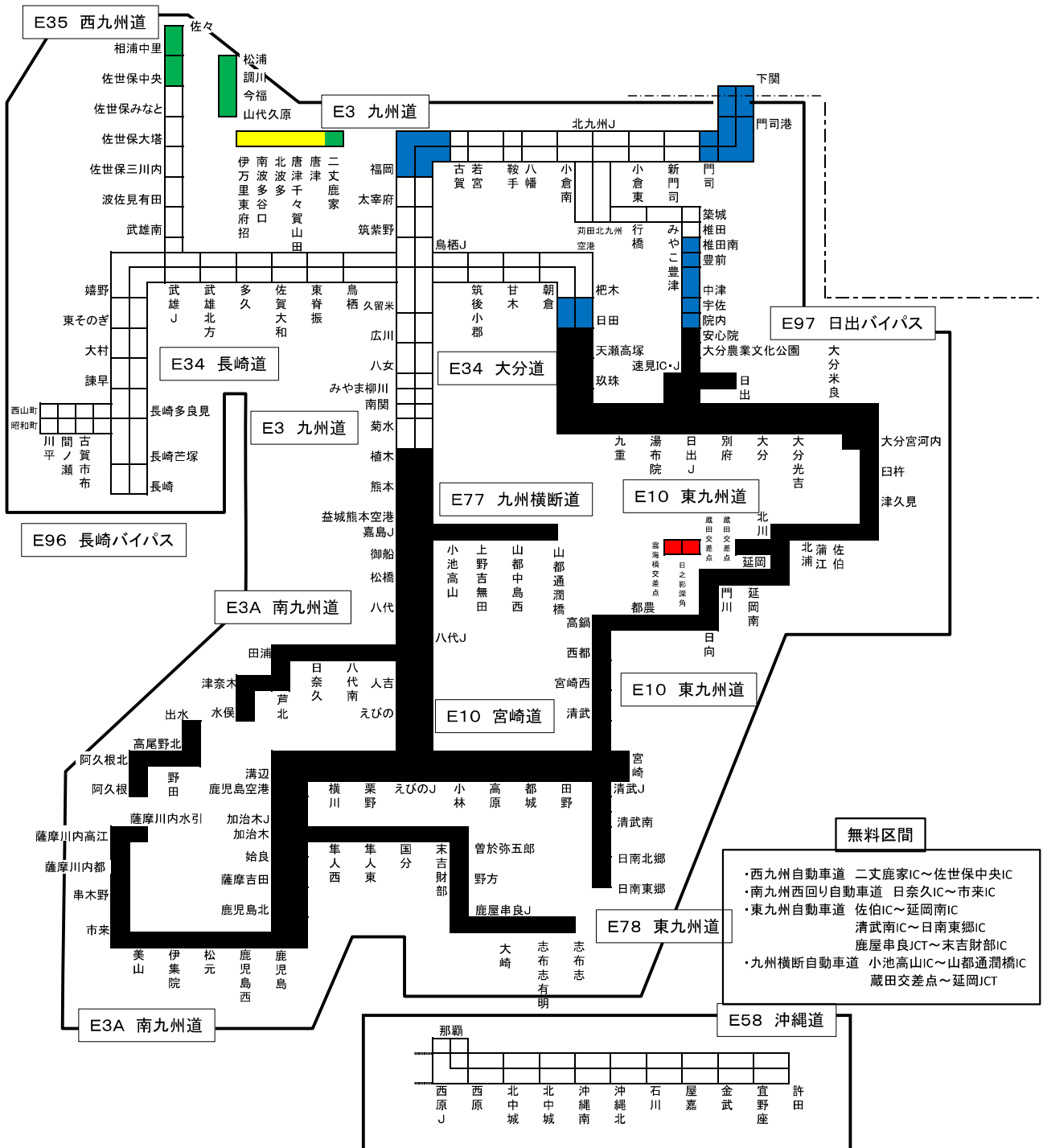
お出かけの際には、最新の交通情報を次の WEB サイト等にてご確認ください。

- [アイハイウェイ \(NEXCO 西日本\)](#)
- [日本道路交通情報センター \(JARTIC\)](#)

# 通行止め及び通行止めの可能性がある区間(大雨・強風予測) 8/29 12 時発表

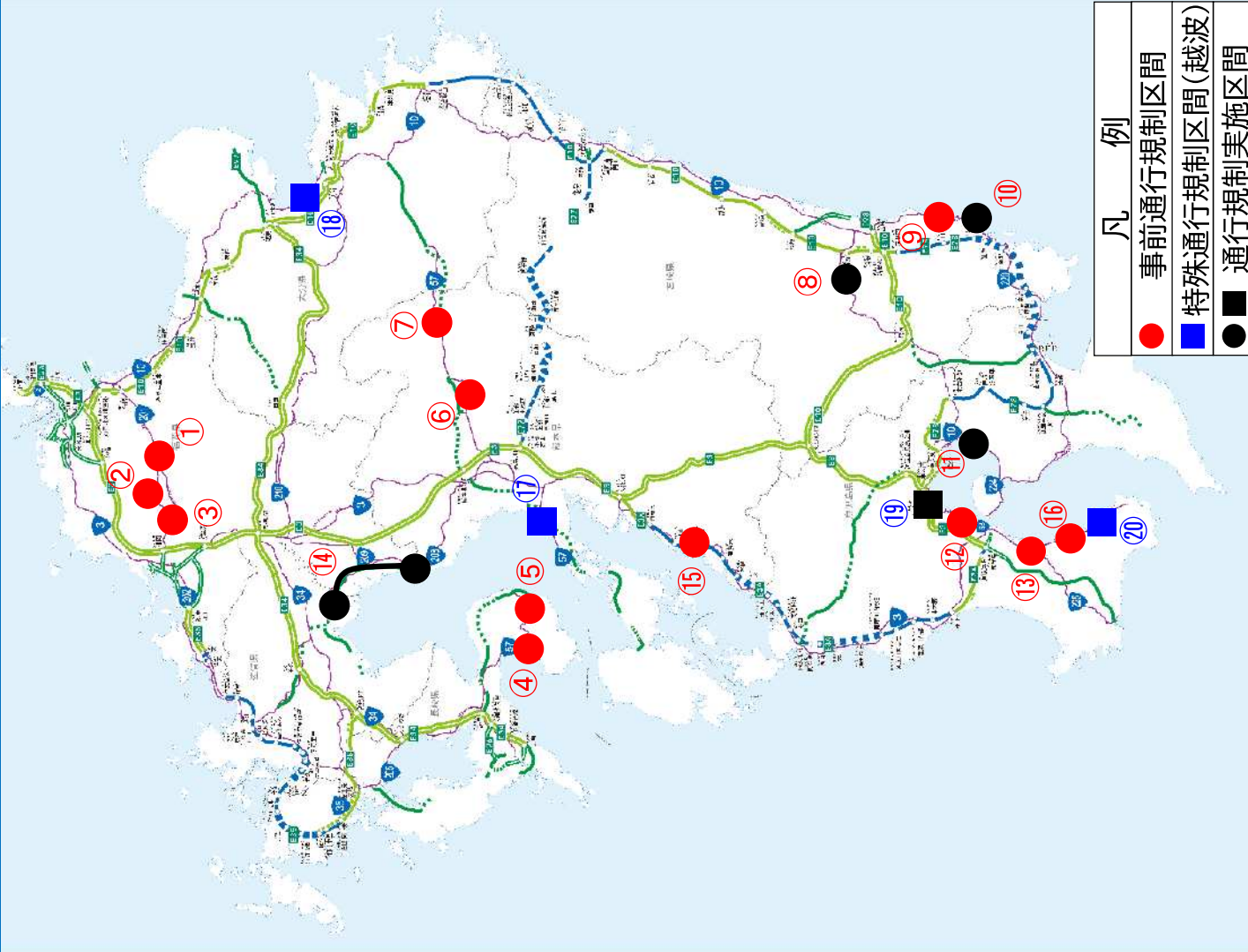
※今後24時間以内に大雨または強風による通行止めが予測される区間

通行止中		08/29 12 時現在
大雨・強風		08/29 12 時～ 18 時
		08/29 18 時～ 翌 00 時
		08/30 00 時～ 06 時
		08/30 06 時～ 12 時



# 台風10号に伴う道路への影響（直轄事前通行規制区間）

○九州地方整備局管内では通行止めを行う可能性のある区間は16区間  
 ○詳細については、最新の道路情報をご確認下さい。



凡 例	
●	事前通行規制区間
■	特殊通行規制区間(越波)
●	通行規制実施区間

路線名 番号	担当 事務所名	規 制 区 間		通行止め開始 見込み時間
		区 間	延長 (km)	
1	北九州国道	福岡県飯塚市庄内町仁保字長谷	2.7	29日 18時~0時
2	北九州国道	福岡県田川郡糸田町和田	2.4	29日 18時~0時
3	北九州国道	福岡県糟屋郡篠栗二瀬川	3.3	29日 18時~0時
4	福岡国道	福岡県飯塚市大字八木山字本村	4.0	29日 12時~18時
5	長崎河川国道	長崎県雲仙市小浜町雲仙字礼原	8.2	29日 12時~18時
6	長崎河川国道	長崎県雲仙市小浜町南木指字流合	1.4	30日 0時~6時
7	熊本河川国道	阿蘇郡南阿蘇村大字立野	2.4	29日 12時~18時
8	宮崎河川国道	宮崎県宮崎市高岡町内山	1.5	28日 22時規制開始
9	宮崎河川国道	宮崎県宮崎市高城町四家	2.7	29日 12時~18時
10	宮崎河川国道	宮崎県宮崎市内海	11.2	29日 5時規制開始
11	大隅河川国道	鹿児島県垂水市牛根境	3.8	29日 3時40分規制開始
12	鹿児島国道	鹿児島県長良市脇元	11.3	29日 18時~0時
13	鹿児島国道	鹿児島県鹿儿島市吉野町磯	3.8	規制解除
14	有明海沿岸国道	鹿児島県鹿儿島市平川町長谷迫	29.2	29日 8時30分規制開始
15	熊本河川国道	熊本県鹿儿島市下池元町影原	2.8	29日 12時~18時
16	鹿児島国道	有明海沿岸道路 三池港IC	2.7	6時~12時
17	熊本河川国道	有明海沿岸道路 諸富IC	4.0	未定
18	大分河川国道	熊本県芦北町大字海浦	4.9	未定
19	鹿児島国道	鹿児島県鹿儿島市喜入前之浜町	11.3	28日 19時規制開始
20	鹿児島国道	熊本県宇土市網田長部田	20.7	規制解除

※現状状況により通行止めの区間(延長)は変わることがあります。