

# 台風 10 号の影響に伴う高速道路等の通行止めの可能性について

2024 年 8 月 30 日 06 時 00 分現在

国土交通省九州地方整備局

西日本高速道路株式会社九州支社

台風 10 号に伴う大雨及び強風の影響により、九州地方の高速道路および国管理の事前通行規制区間において通行止めになる可能性があります。

今後も、通行止めの可能性がある区間については、気象予測に基づき、必要な発表を行っていく予定としております。

8 月 30 日(木)06 時時点通行止めの可能性がある道路と区間は別添をご参照ください。なお、気象状況によっては、通行止めの開始時間や区間は変更となる場合があります。

道路のご利用にあたっては、最新の気象情報や交通情報を確認していただくとともに、不要不急のお出かけはお控えください。また、必要に応じて計画の変更をお願いいたします。

## ■最新の交通情報

お出かけの際には、最新の交通情報を次の WEB サイト等にてご確認ください。

- アイハイウェイ（NEXCO 西日本）
- 日本道路交通情報センター（JARTIC）

### 【無料区間についての問い合わせ先】






国土交通省 九州地方整備局  
道路部 道路管理課(内線 2762~2764)  
電話番号:092-471-6331(代表) 092-476-3533(直通)

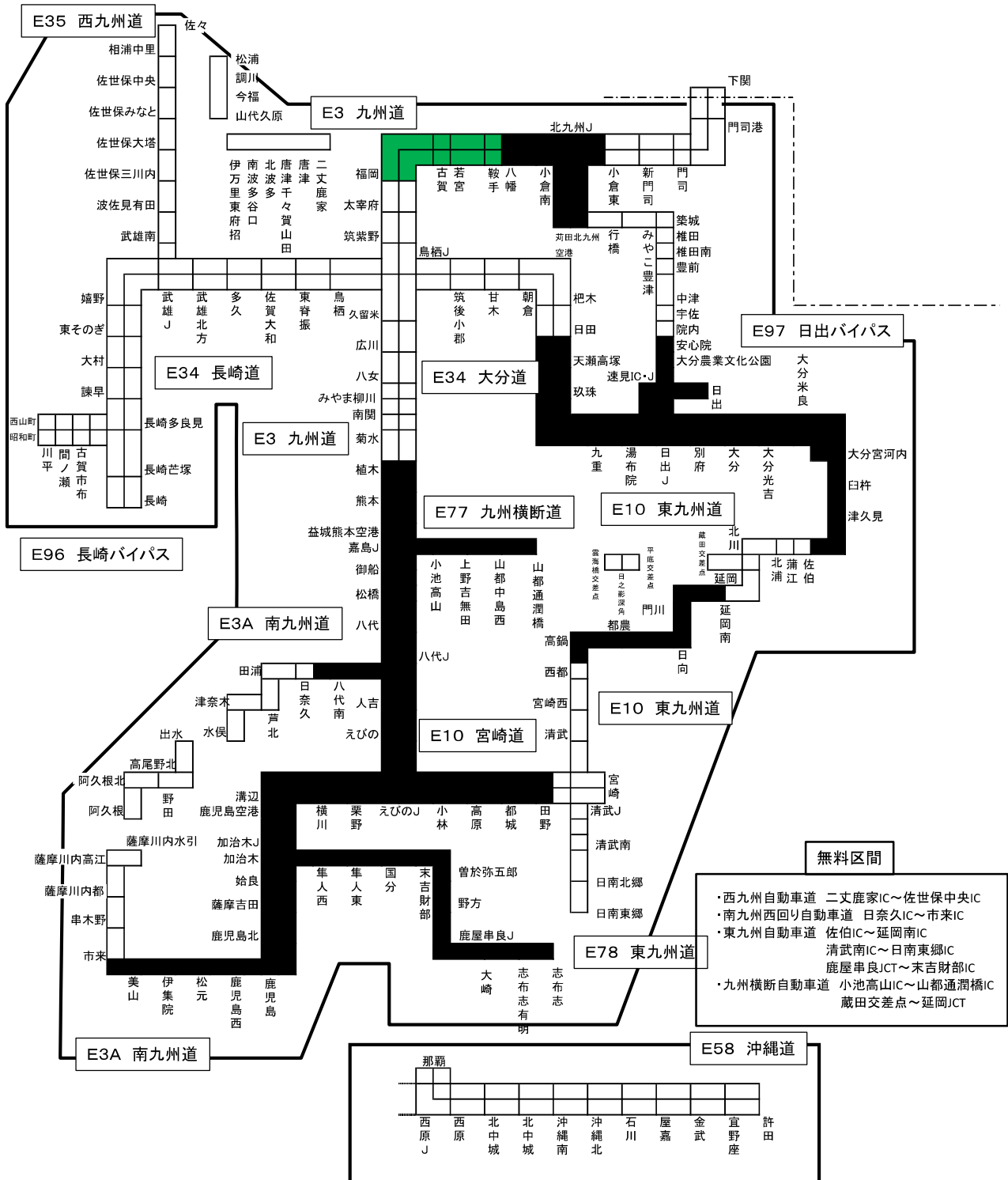
### 【有料区間に関する問い合わせ先】

NEXCO西日本 NEXCO 西日本お客さまセンター  
電話番号:0120-924-863  
IP 電話等一部の電話からはフリーダイヤルがご利用できない場合があります。  
その場合は、06-6876-9031(通話料有料)

# 通行止め及び通行止めの可能性がある区間(大雨・強風予測) 8/30 06 時発表

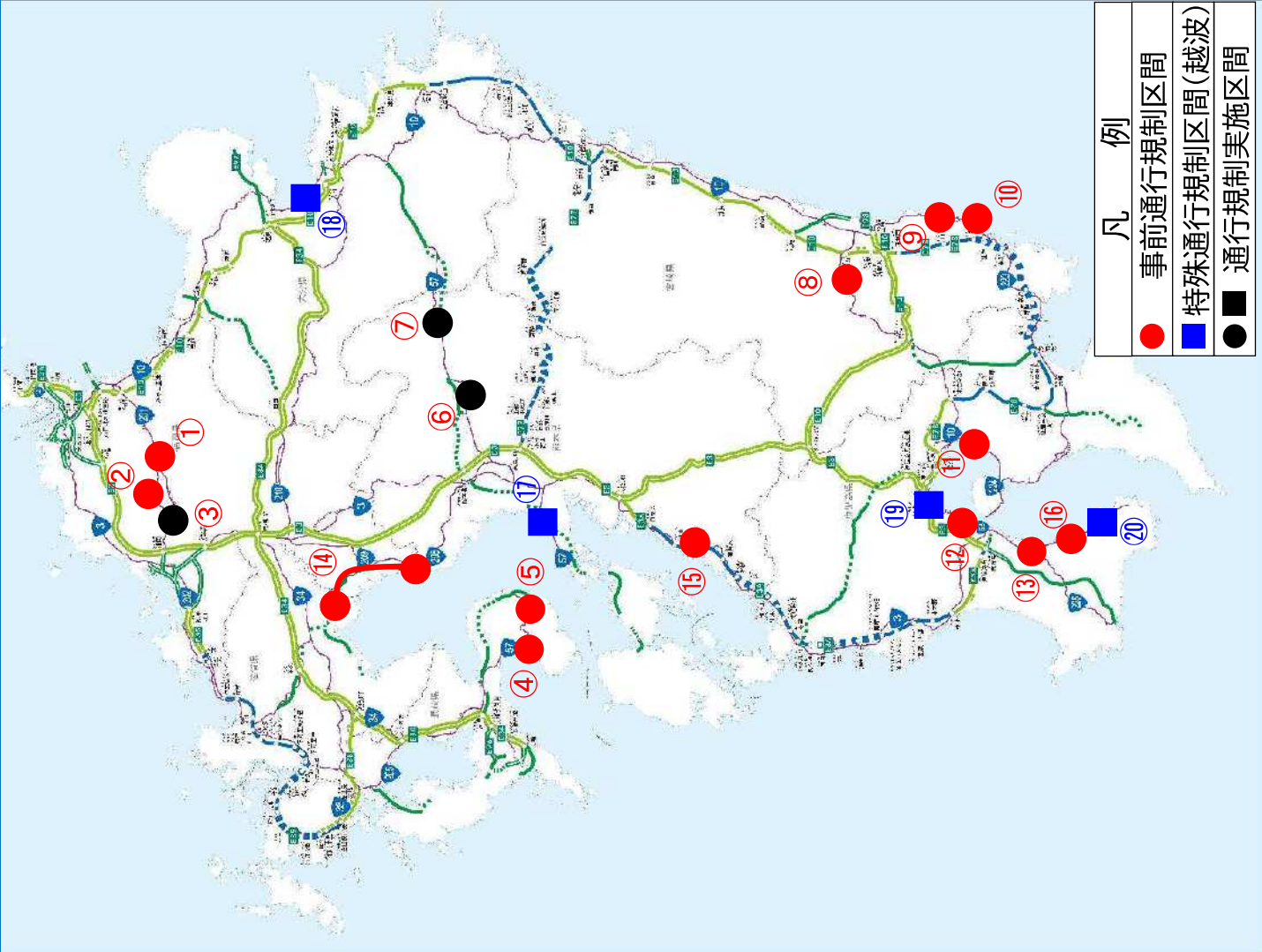
※今後24時間以内に大雨または強風による通行止めが予測される区間

通行止中		08/30 06 時現在
大雨・強風		08/30 06 時～ 12 時
		08/30 12 時～ 18 時
		08/30 18 時～ 翌 00 時
		08/31 00 時～ 06 時



# 台風10号に伴う道路への影響（直轄事前通行規制区間）

○九州地方整備局管内では通行止めを行う可能性のある区間は下記のとおりです。  
 ○詳細については、最新の道路情報をご確認下さい。



凡 例	
●	事前通行規制区間
■	特殊通行規制区間(越波)
●	通行規制実施区間

番号	路線名	担当 事務所名	規 制 区 間		通行止め開始 見込み時間
			区	延長 (km)	
1	201	北九州国道	福岡県飯塚市庄内町仁保字長谷	2.7	
2	201	北九州国道	福岡県田川郡糸田町和田	2.4	
3	201	北九州国道 福岡国道	福岡県飯塚市大字八木山字重原 福岡県糟屋郡篠栗寺字巡出	3.3	30日 5時10分規制開始
4	57	長崎河川国道	福岡県糟屋郡篠栗寺字巡出	4.0	規制解除
5	57	長崎河川国道	長崎県雲仙市小浜町雲仙字札原	8.2	規制解除
6	57	熊本河川国道	長崎県雲仙市小浜町南木指字流合	1.4	29日 23時30分規制開始
7	57	熊本河川国道	長崎県雲仙市小浜町南木指字流合	2.4	29日 12時20分規制開始
8	10	宮崎河川国道	阿蘇郡南阿蘇村大字立野坂ノ上	1.5	規制解除
9	220	宮崎河川国道	阿蘇市一宮町大字坂梨字小谷	2.7	
10	220	宮崎河川国道	宮崎県宮崎市高岡町内山	11.2	規制解除
11	220	大隅河川国道	宮崎県宮崎市高岡町四家	3.8	規制解除
12	10	鹿児島国道	宮崎県宮崎市牛根境	11.3	
13	225	鹿児島国道	鹿児島県垂水市牛根境	3.8	規制解除
14	208	有明海沿岸国道	鹿児島県始良市脇元	29.2	規制解除
15	3	熊本河川国道	鹿児島県始良市脇元 有明海沿岸道路 三池港IC 有明海沿岸道路 諸富IC	2.8	
16	226	鹿児島国道	熊本県芦北町大字海浦	2.7	
17	57	熊本河川国道	鹿児島県鹿児島市喜入前之浜町	4.0	
18	10	大分河川国道	鹿児島県鹿児島市喜入町 熊本県宇土市網田長部田	4.9	
19	10	鹿児島国道	大分県別府市浜脇字鳴川 大分県大分市白木	11.3	規制解除
20	226	鹿児島国道	鹿児島県始良市白浜 鹿児島県鹿児島市喜入前之浜町	20.7	規制解除

※現地状況により通行止めの区間(延長)は変わることがあります。