

令和8年5月30日

沖縄総合事務局開発建設部
西日本高速道路株式会社
沖縄気象台

台風第6号の影響による道路通行止めの可能性

～道路利用者の皆様へのお願い～

沖縄本島では、台風第6号の影響により、大雨や強風、越波により災害発生の危険度が急激に高まる可能性があります。このため、国道58号浦添北道路、国道331号豊見城道路・糸満道路、南城市知念久手堅、臨港道路の一部区間で通行止めになる可能性があります。

- 強風による道路通行止めの基準を設定している橋梁においては、通行が危険と判断される場合は通行止めを行います。また、南城市知念久手堅では暴風域に入る場合は通行止めを実施します。
- 道路通行止めの基準雨量を設定している事前通行規制区間においては、大雨の状況等により、通行が危険と判断される場合は通行止めを行います。
- 事前通行規制区間以外の区間においても、大雨により土砂災害や道路冠水等の災害が発生する等、道路の通行が危険と判断された場合は通行止めを行う場合もありますのでご注意ください。
- 詳細は別添資料をご確認ください。

最新の気象情報に留意していただくとともに、道路交通情報をご確認頂き、**不要不急の外出は控えて**いただきますようお願いいたします。

【問い合わせ】

○道路に関すること

内閣府沖縄総合事務局 開発建設部 道路管理課 TEL : 098-866-1915

西日本高速道路株式会社 お客様センター TEL : 0120-924-863 または TEL : 06-6876-9031

那覇港管理組合 管理課 TEL : 098-862-2328 (臨港道路のみ)

○気象に関すること

沖縄気象台 自動応答サービス TEL : 098-975-5771

台風第6号について

令和8年5月30日11時

台風第6号は、今後発達しながらフィリピンの東を北北西に進み、6月1日から2日頃にかけて沖縄本島地方に接近する見込みです。沖縄本島地方では暴風や猛烈なしけ、警報級の大雨となる見込みです。風が強まる前に早めの台風対策が必要です。また、台風の進路等によっては、警報級の高潮となるおそれがあります。


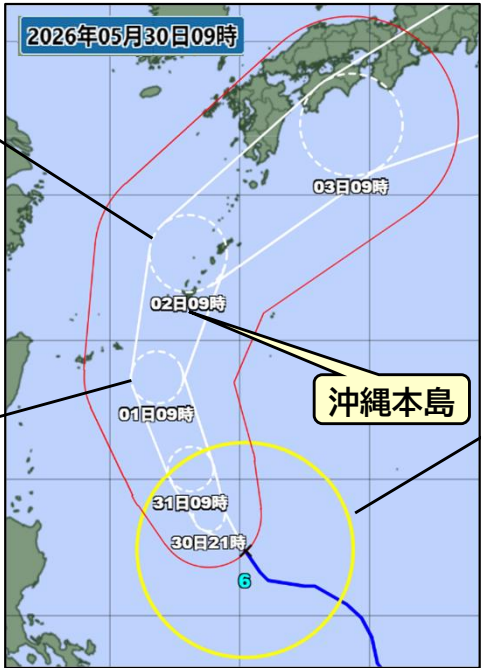
[気象概況]
 台風第6号は、30日9時にはフィリピンの東の北緯17度25分、東経130度10分にあつて、1時間におよそ15キロの速さで北西へ進んでいます。中心の気圧は992ヘクトパスカル、中心付近の最大風速は23メートル、最大瞬間風速は35メートルで中心から半径440キロ以内では風速15メートル以上の強い風が吹いています。

台風は、今後発達しながらフィリピンの東を北北西に進み、6月1日から2日頃にかけて暴風域を伴って強い勢力で沖縄本島地方に接近する見込みです。

沖縄本島地方の早期注意情報 (警報級の可能性)											
2026年05月30日11時 沖縄気象台 発表											
[高] [中] [低]											
本島中南部では、1日までの期間内に、大雨、土砂災害、暴風、波浪警報を發表する可能性が高い。また、1日までの期間内に、高潮警報を發表する可能性がある。 本島北部では、1日までの期間内に、大雨、土砂災害、暴風、波浪警報を發表する可能性が高い。また、1日までの期間内に、高潮警報を發表する可能性がある。 久米島では、1日までの期間内に、大雨、土砂災害、暴風、波浪警報を發表する可能性が高い。また、1日までの期間内に、高潮警報を發表する可能性がある。											
沖縄県本島中南部	30日		31日				1日		2日	3日	4日
警報級の可能性	12-18	18-24	00-06	06-12	12-18	18-24	00-12	12-24			
大雨	-	-	-	-	-	-	[中]	[高]	[中]	-	-
土砂災害	-	-	-	-	-	-	[中]	[高]	[中]	-	-
暴風	-	-	-	-	-	-	[中]	[高]	[高]	-	-
波浪	-	-	-	-	-	[中]	[高]	[高]	[高]	[中]	-
高潮	-	-	-	-	-	-	-	[中]	[中]	-	-

台風第6号(チャンミー)	
2026年05月30日09時45分発表	
02日09時の予報	
種別	台風
強さ	強い
中心気圧	970 hPa
中心付近の最大風速	35 m/s (65 kt)
最大瞬間風速	50 m/s (95 kt)

台風第6号(チャンミー)	
2026年05月30日09時45分発表	
01日09時の予報	
種別	台風
強さ	強い
中心気圧	965 hPa
中心付近の最大風速	35 m/s (70 kt)
最大瞬間風速	50 m/s (100 kt)



台風第6号(チャンミー)	
2026年05月30日09時45分発表	
30日09時の実況	
種別	台風
大きさ	-
強さ	-
存在地域	フィリピンの東
中心位置	北緯17度25分 (17.4度) 東経130度10分 (130.2度)
進行方向、速さ	北西 15 km/h (9 kt)
中心気圧	992 hPa
中心付近の最大風速	23 m/s (45 kt)
最大瞬間風速	35 m/s (65 kt)
15m/s以上の強風域	全域 440 km (240 NM)

[風の予想]

- 31日に予想される風向・最大風速 (最大瞬間風速)
- 本島中南部 東 15メートル (25メートル)
 - 本島北部 東 15メートル (25メートル)
 - 久米島 東 15メートル (25メートル)
- 6月1日に予想される風向・最大風速 (最大瞬間風速)
- 本島中南部 南東 35メートル (50メートル)
 - 本島北部 南東 35メートル (50メートル)
 - 久米島 東 35メートル (50メートル)

[波の予想]

- 31日に予想される波の高さ
- 本島中南部 5メートル うねりを伴う
 - 本島北部 5メートル うねりを伴う
 - 久米島 5メートル うねりを伴う
- 6月1日に予想される波の高さ
- 本島中南部 10メートル うねりを伴う
 - 本島北部 10メートル うねりを伴う
 - 久米島 10メートル うねりを伴う

[雨の予想]

- 31日12時から6月1日12時までに予想される24時間降水量は多い所で、
- 本島中南部 60ミリ
 - 本島北部 60ミリ
 - 久米島 50ミリ
- その後、1日12時から2日12時までに予想される24時間降水量は多い所で、
- 本島中南部 300ミリ
 - 本島北部 300ミリ
 - 久米島 300ミリ

過去の台風に伴う道路災害

冠水



飛来物



倒木



越波・高潮



電柱倒壊



バス停倒壊



台風に伴う道路への影響

通行止めの可能性が高い区間<5月30日 11時00分時点>

【台風による通行止め可能性】
6/1(月)12:00以降 通行止めとなる
可能性が高い区間

国道58号_浦添北道路

①宇地泊IC(うちどまり)～浦添北IC(うらそえきた)

臨港道路

②カーミージー橋

③なうら橋

④泊大橋(とまりおおはし)

臨港道路(カーミージー橋、なうら橋、泊大橋)の通行規制区間の最新情報については、ホームページにてご確認ください。

【那覇港管理組合】 <https://nahaport.jp/>

国道331号_豊見城道路・糸満道路・南城市知念久手堅

⑤与根高架橋(よね)

⑥西崎高架橋(にしざき)

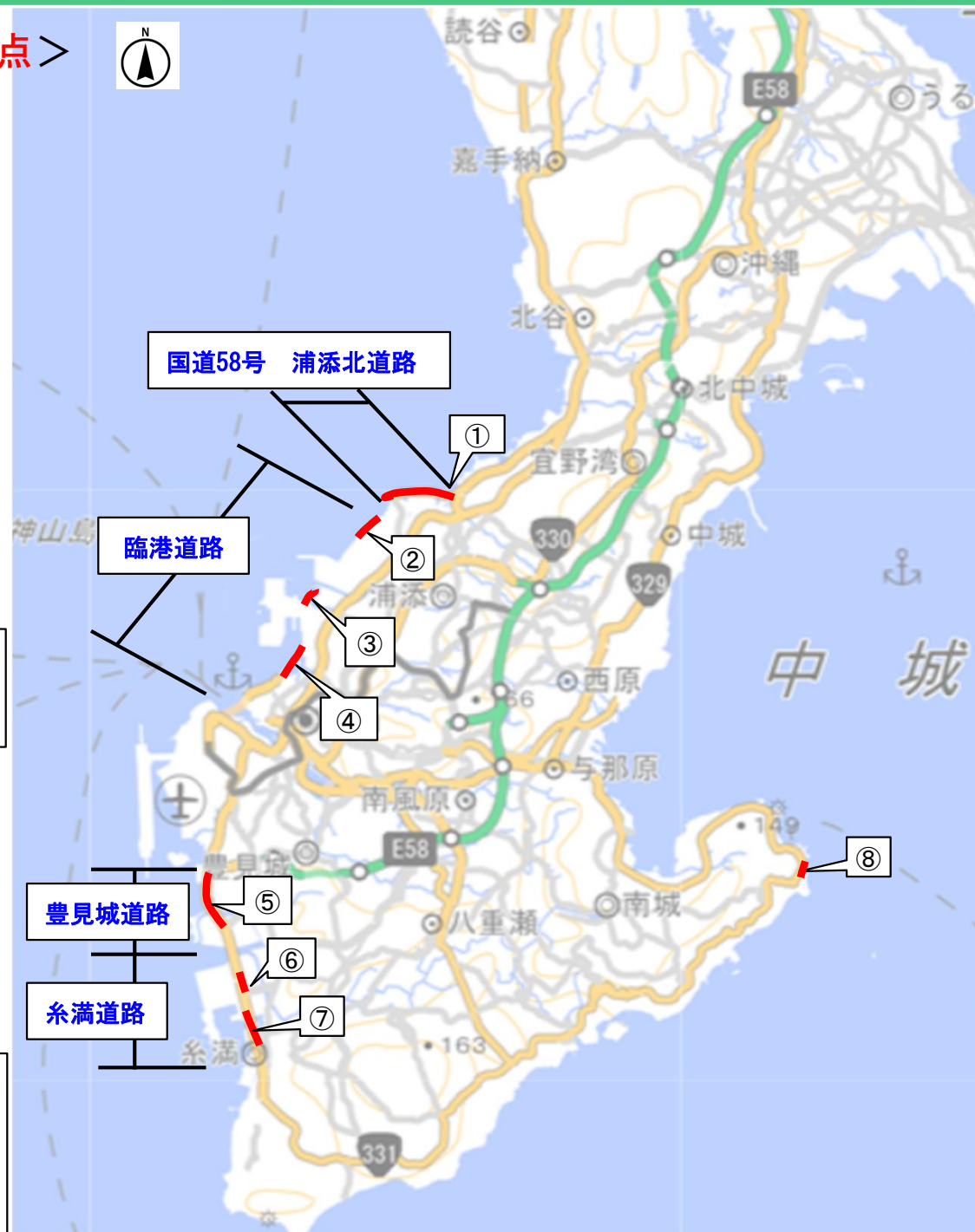
⑦糸満高架橋(いとまん)

⑧南城市知念久手堅(くでけん)

国道58号浦添北道路、国道331号豊見城道路・糸満道路・南城市知念久手堅の通行規制区間の最新情報については、ホームページにてご確認ください。

【南部国道事務所】

https://www.dc.ogb.go.jp/nankoku/traffic_info/j_kisei/jyouhou.html



台風に伴う道路への影響 (沖縄自動車道・那覇空港自動車道)

沖縄自動車道 (NEXCO西日本 沖縄)

許田IC (きよだ)	
宜野座IC (ぎのざ)	
金座IC (きん)	
屋嘉IC (やか)	
石川IC (いしかわ)	
沖縄北IC (おきなわきた)	
沖縄南IC (おきなわみなみ)	
喜舎場スマートIC (きしゃば)	
北中城IC (きたなかぐすく)	
西原IC (にしはら)	
那覇IC (なは)	

凡例： 通行止め区間

○現時点では通行止めを行う可能性はありません。
 ○詳細については、最新の道路情報をご確認下さい。

5月30日 (土) 11:00時点

沖縄自動車道・那覇空港自動車道の通行規制区間の最新情報
 については、ホームページにてご確認ください

【沖縄自動車道】

<https://ihighway.jp/pcsite/map/?area=area09>

【那覇空港自動車道】

https://www.dc.ogb.go.jp/nankoku/traffic_info/j_kisei/jyouhou.html

那覇空港自動車道
 (沖縄総合事務局
 南部国道事務所)

西原JCT (にしはら)	
南風原北IC (はえばるみなみ)	
南風原南IC (はえばるみなみ)	
豊見城IC (とみぐすく)	
豊見城・名嘉地IC (とみぐすく・なかち)	

台風に伴う道路への影響（直轄国道 事前通行規制区間）

～参考～

- 高波に警戒し、強風、土砂災害や低い土地の浸水、河川の増水、落雷や竜巻などの激しい突風、高潮による浸水や冠水に十分注意してください。なお、雨雲の発達によっては警報級の大雨となるおそれがあります。
- 次表の箇所においては、大雨の影響（連続雨量）や越波により通行止めとなる場合もありますが、現時点では通行止めとなる区間はございません。通行止めを実施する場合は別途お知らせします。
- 最新の交通情報や気象情報をご確認のうえ、十分ご注意くださいようお願いいたします。

No	路線	事務所	区間名	区間	上段：距離標（KP） 下段：延長（km）	基準値 （連続雨量mm）	通行止め開始 見込み時間
1	国道58号	北部	事前通行規制	国頭村宜名真 ～国頭村与那	12.14～22.50 10.36km	250mm（宜名真・宇嘉・辺土名） または180mmかつ時間60mm（宇嘉） または200mmを超過かつ土壌雨量指数が土砂 災害警戒情報の基準線（CLライン）を超過した場 合（宜名真・宇嘉・辺土名）	
2	国道58号	北部	特殊通行規制	国頭村浜 ～大宜味村根路銘	30.60～36.80 6.2km	越波による規制	



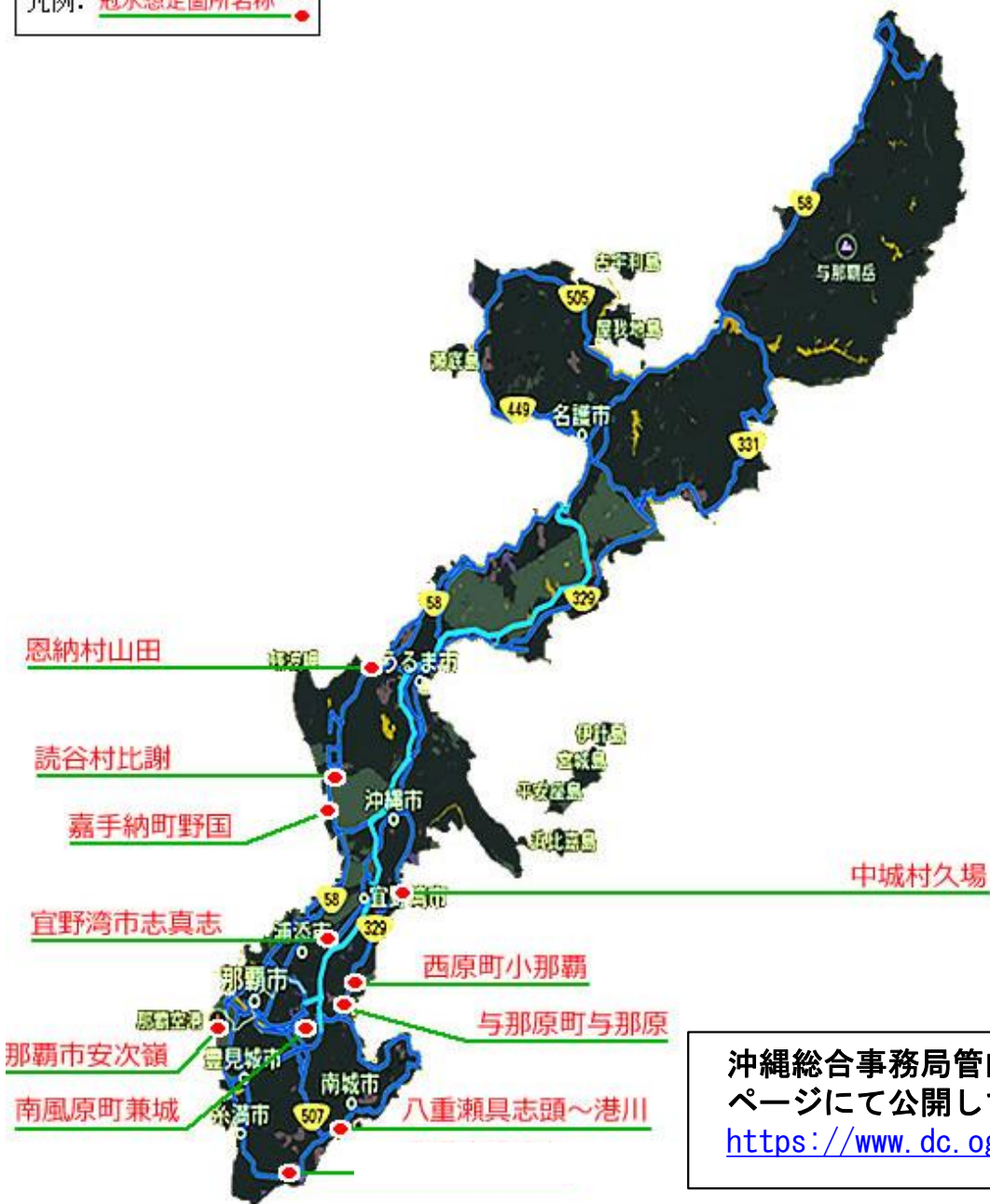
北部国道管内の通行規制区間の最新情報については、ホームページにてご確認ください。

【北部国道事務所HP】

<https://www.dc.ogb.go.jp/hokkoku/saigai.html>

直轄国道冠水想定箇所位置図

凡例: 冠水想定箇所名称



路線ごと冠水想定箇所詳細
国道58号
<u>恩納村山田</u>
<u>読谷村比謝</u>
<u>嘉手納町野国</u>
国道329号
<u>中城村久場</u>
<u>西原町小那覇</u>
<u>与那原町与那原</u>
<u>南風原町兼城</u>
国道330号
<u>宜野湾市志真志</u>
国道331号
<u>八重瀬町具志頭～港川</u>
国道332号
<u>那覇市安次嶺</u>



沖縄総合事務局管内の道路冠水注意箇所については、沖縄総合事務局開発建設部 ホームページにて公開しております。
<https://www.dc.ogb.go.jp/road/kansuulist/index.html>

- ▶大雨や強風、越波により**災害発生**の**恐れ**がある場合は、**通行止め**になる可能性があります。
- ▶アンダーパス構造の箇所や低い土地の箇所では**道路が冠水**し、**通行できない**可能性があります。
- ▶今後発表される各種情報に注意し、**警戒が必要**な**地域**や**時間帯**は、**不要不急**の**外出**を控えて頂きますようお願いいたします。

<最新の道路情報>

最新の道路情報は、各道路管理者のホームページ等をご確認ください。

【道路交通に関する情報】

- ◆日本道路交通情報センターホームページ

<https://www.jartic.or.jp/>

- ◆沖縄総合事務局ホームページ(災害(台風等)関連情報)

https://www.ogb.go.jp/soumu/bousai/soumu_saigaikannrenjyouhou

- ◆沖縄地域における道路冠水注意箇所マップ

<http://www.dc.ogb.go.jp/road/kansuulist/index.html>

- ◆沖縄防災情報ポータルサイト ハイサイ！防災で一びる(沖縄県)

<https://bousai-okinawa.my.salesforce-sites.com/>

- ◆道路情報提供システム

<https://www.road-info-prvs.mlit.go.jp/roadinfo/pc/>

- ◆西日本高速道路株式会社ホームページ

<https://www.w-nexco.co.jp/>

※公共交通（バス、モノレール）の情報につきましては、各機関のホームページをご確認ください。