



令和8年6月1日

沖縄総合事務局開発建設部
西日本高速道路株式会社
沖縄気象台

台風第6号の影響による道路通行止めのお知らせ

～道路利用者の皆様へのお願い～

(第3報)

沖縄本島では、台風第6号の影響により、国道58号浦添北道路、国道331号豊見城道路・糸満道路、南城市知念久手堅、臨港道路の一部区間、沖縄自動車道・那覇空港自動車道の全線通行止めしておりますので、お知らせいたします。

最新の気象情報に留意していただくとともに、道路交通情報をご確認頂き、不要不急の外出は控えていただきますようお願いいたします。

詳細は別添資料をご確認ください。

【問い合わせ】

○道路に関すること

内閣府沖縄総合事務局 開発建設部 道路管理課 TEL : 098-866-1915

西日本高速道路株式会社 お客様センター TEL : 0120-924-863 または TEL : 06-6876-9031

那覇港管理組合 管理課 TEL : 098-862-2328 (臨港道路のみ)

○気象に関すること

沖縄気象台 自動応答サービス TEL : 098-975-5771

台風第6号について

令和8年6月1日8時

沖縄本島地方に暴風警報を発表しています。台風第6号は、1日には沖縄本島地方にかなり接近する見込みです。沖縄本島地方では暴風や猛烈なしけ、警報級の大雨に厳重に警戒してください。

【気象概況】

台風第6号は、1日3時には宮古島の南東約260キロの北緯23度25分、東経127度20分にあつて、1時間におよそ15キロの速さで北北西へ進んでいます。中心の気圧は975ヘクトパスカル、中心付近の最大風速は30メートル、最大瞬間風速は45メートルで中心から半径185キロ以内では風速25メートル以上の暴風となっています。また、中心の東側500キロ以内と西側390キロ以内では風速15メートル以上の強い風が吹いています。

台風は沖縄の南を北上する見込みです。

沖縄本島地方の早期注意情報（警報級の可能性）

2026年06月01日05時 沖縄気象台 発表

本島中南部では、2日夕方までの期間内に、大雨、土砂災害、暴風、波浪警報を発表する可能性が高い。また、1日までの期間内に、高潮警報を発表する可能性がある。本島北部では、2日夕方までの期間内に、大雨、土砂災害、暴風、波浪警報を発表する可能性が高い。また、1日までの期間内に、高潮警報を発表する可能性がある。久米島では、2日夕方までの期間内に、暴風、波浪警報を発表する可能性が高い。また、2日明け方までの期間内に、大雨、土砂災害、高潮警報を発表する可能性がある。

沖縄県本島中南部	1日				2日			3日		4日	5日
	06-12	12-18	18-24	00-06	06-12	12-18	18-24	00-12	12-24		
警報級の可能性	[中]	[高]	[高]	[中]	-	-	-	-	-	-	-
大雨	[中]	[高]	[高]	[中]	-	-	-	-	-	-	-
土砂災害	[中]	[中]	[高]	[高]	[中]	-	-	-	-	-	-
暴風	[高]	[高]	[高]	[高]	[中]	-	-	-	-	-	-
波浪	[高]	[高]	[高]	[高]	[高]	[中]	-	-	-	-	-
高潮	[中]	[中]	[中]	-	-	-	-	-	-	-	-

台風第6号(チャンミー)

2026年06月01日08時40分発表

02日06時の予報

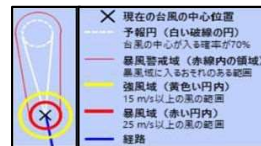
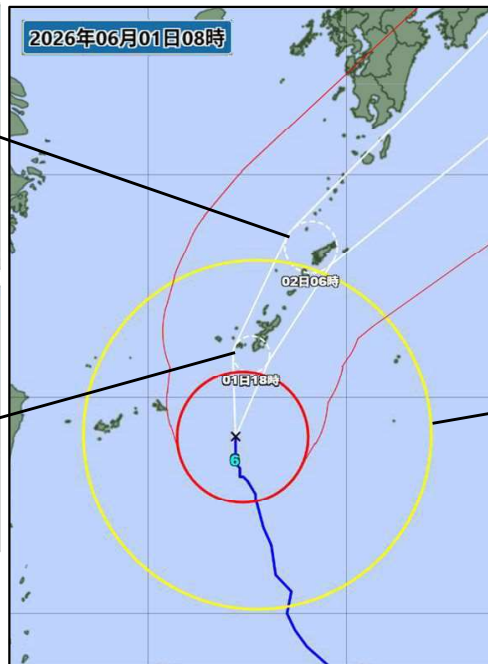
種別	台風
強さ	強い
中心気圧	970 hPa
中心付近の最大風速	35 m/s (65 kt)
最大瞬間風速	50 m/s (95 kt)

台風第6号(チャンミー)

2026年06月01日08時40分発表

01日18時の予報

種別	台風
強さ	-
中心気圧	975 hPa
中心付近の最大風速	30 m/s (60 kt)
最大瞬間風速	45 m/s (85 kt)



台風第6号(チャンミー)

2026年06月01日08時40分発表

01日08時の実況

種別	台風
大きさ	-
強さ	-
存在地域	宮古島の東南東約210km
中心位置	北緯24度05分 (24.1度) 東経127度10分 (127.2度)
進行方向、速さ	北 15 km/h (8 kt)
中心気圧	975 hPa
中心付近の最大風速	30 m/s (60 kt)
最大瞬間風速	45 m/s (85 kt)
25m/s以上の暴風域	東側 185 km (100 NM) 西側 150 km (80 NM)
15m/s以上の強風域	東側 500 km (270 NM) 西側 390 km (210 NM)

【風の予想】

- 1日に予想される風向・最大風速（最大瞬間風速）
- 本島中南部 南のち南西 35メートル（50メートル）
 - 本島北部 南のち南西 35メートル（50メートル）
 - 久米島 北のち北西 30メートル（45メートル）
- 2日に予想される風向・最大風速（最大瞬間風速）
- 本島中南部 南西 30メートル（45メートル）
 - 本島北部 南西 35メートル（50メートル）
 - 久米島 西 25メートル（35メートル）

【波の予想】

- 1日に予想される波の高さ
- 本島中南部 10メートル うねりを伴う
 - 本島北部 10メートル うねりを伴う
 - 久米島 9メートル うねりを伴う
- 2日に予想される波の高さ
- 本島中南部 8メートル うねりを伴う
 - 本島北部 8メートル うねりを伴う
 - 久米島 8メートル うねりを伴う

【雨の予想】

- 1日に予想される1時間降水量は多い所で、
- 本島中南部 70ミリ
 - 本島北部 70ミリ
 - 久米島 50ミリ
- 1日6時から2日6時までに予想される24時間降水量は多い所で、
- 本島中南部 300ミリ
 - 本島北部 300ミリ
 - 久米島 200ミリ



沖縄版台風情報
ポータルサイト

過去の台風に伴う道路災害

冠水



飛来物



倒木



越波・高潮



電柱倒壊



バス停倒壊



【台風による通行止め】

6/1(月)11:00時点

国道58号_浦添北道路

①宇地泊IC(うちどまり)～浦添北IC(うらそえきた) 【通行止め】

臨港道路

②カーミージ橋 【通行止め】

③なうら橋 【通行止め】

④泊大橋(とまりおおはし) 【通行止め】

臨港道路(カーミージ橋、なうら橋、泊大橋)の通行規制区間の最新情報については、ホームページにてご確認ください。

【那覇港管理組合】 <https://nahaport.jp/>

国道331号_豊見城道路・糸満道路・南城市知念久手堅

⑤与根高架橋(よね) 【通行止め】

⑥西崎高架橋(にしざき) 【通行止め】

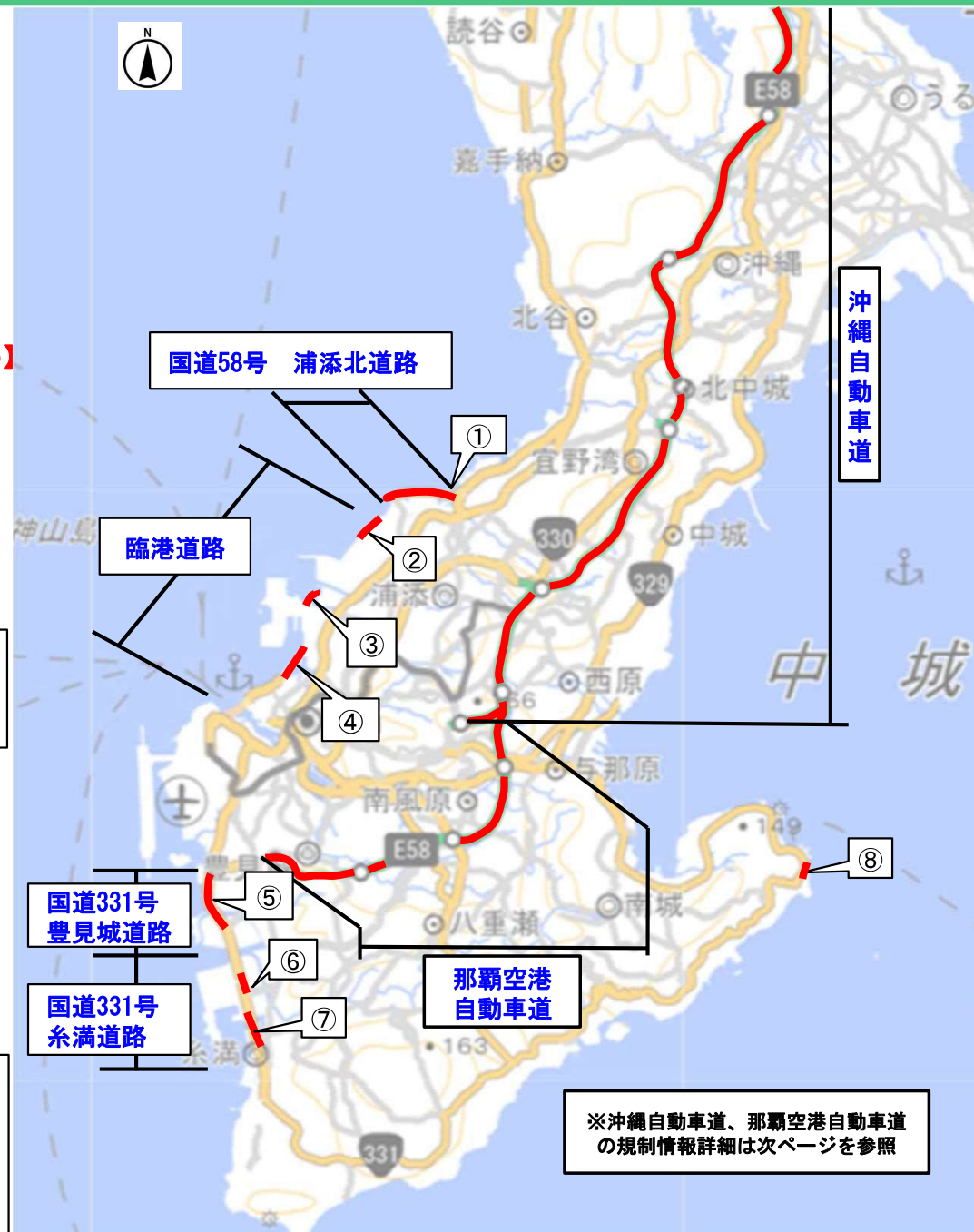
⑦糸満高架橋(いとまん) 【通行止め】

⑧南城市知念久手堅(くでけん) 【通行止め】

国道58号浦添北道路、国道331号豊見城道路・糸満道路・南城市知念久手堅の通行規制区間の最新情報については、ホームページにてご確認ください。

【南部国道事務所】

https://www.dc.ogb.go.jp/nankoku/traffic_info/j_kisei/jyouhou.html



台風に伴う道路への影響（沖縄自動車道・那覇空港自動車道）

沖縄自動車道
 (NEXCO西日本 沖縄)

許田IC (きよだ)	
宜野座IC (ぎのざ)	
金武IC (きん)	
屋嘉IC (やか)	
石川IC (いしかわ)	
沖縄北IC (おきなわきた)	
沖縄南IC (おきなわみなみ)	
喜舎場スマートIC (きしゃば)	
北中城IC (きたなかぐすく)	
西原IC (にしはら)	
那覇IC (なは)	

【台風による通行止め】

■ : 6/1 (月) 通行止め中

○詳細については、最新の道路情報をご確認下さい。
6月 1日 (月) 11:00時点

沖縄自動車道・那覇空港自動車道の通行規制区間の最新情報については、ホームページにてご確認下さい

【沖縄自動車道】

<https://ihighway.jp/pcsite/map/?area=area09>

【那覇空港自動車道】

https://www.dc.ogb.go.jp/nankoku/traffic_info/j_kisei/jyouhou.html

那覇空港自動車道
 (沖縄総合事務局
 南部国道事務所)


西原JCT (にしはら)	
南風原北IC (はえばるきた)	
南風原南IC (はえばるみなみ)	
豊見城IC (とみぐすく)	
豊見城・名嘉地IC (とみぐすく・なかち)	

台風に伴う道路への影響（直轄国道 事前通行規制区間）

～参考～

- 高波に警戒し、強風、土砂災害や低い土地の浸水、河川の増水、落雷や竜巻などの激しい突風、高潮による浸水や冠水に十分注意してください。なお、雨雲の発達によっては警報級の大雨となるおそれがあります。
- 次表の箇所においては、大雨の影響（連続雨量）や越波により通行止めとなる場合もありますが、現時点では通行止めとなる区間はございません。通行止めを実施する場合は別途お知らせします。
- 最新の交通情報や気象情報をご確認のうえ、十分ご注意くださいようお願いいたします。

No	路線	事務所	区間名	区間	上段：距離標 (KP) 下段：延長 (km)	基準値 (連続雨量mm)	通行止め開始 見込み時間
1	国道58号	北部	事前通行規制	国頭村宜名真 ～国頭村与那	12.14～22.50 10.36km	250mm（宜名真・宇嘉・辺土名） または180mmかつ時間60mm（宇嘉） または200mmを超過かつ土壌雨量指数が土砂 災害警戒情報の基準値（CLライ）を超過した場 合（宜名真・宇嘉・辺土名）	
2	国道58号	北部	特殊通行規制	国頭村浜 ～大宜味村根路銘	30.60～36.80 6.2km	越波による規制	



北部国道管内の通行規制区間の最新情報については、ホームページにてご確認ください。

【北部国道事務所HP】

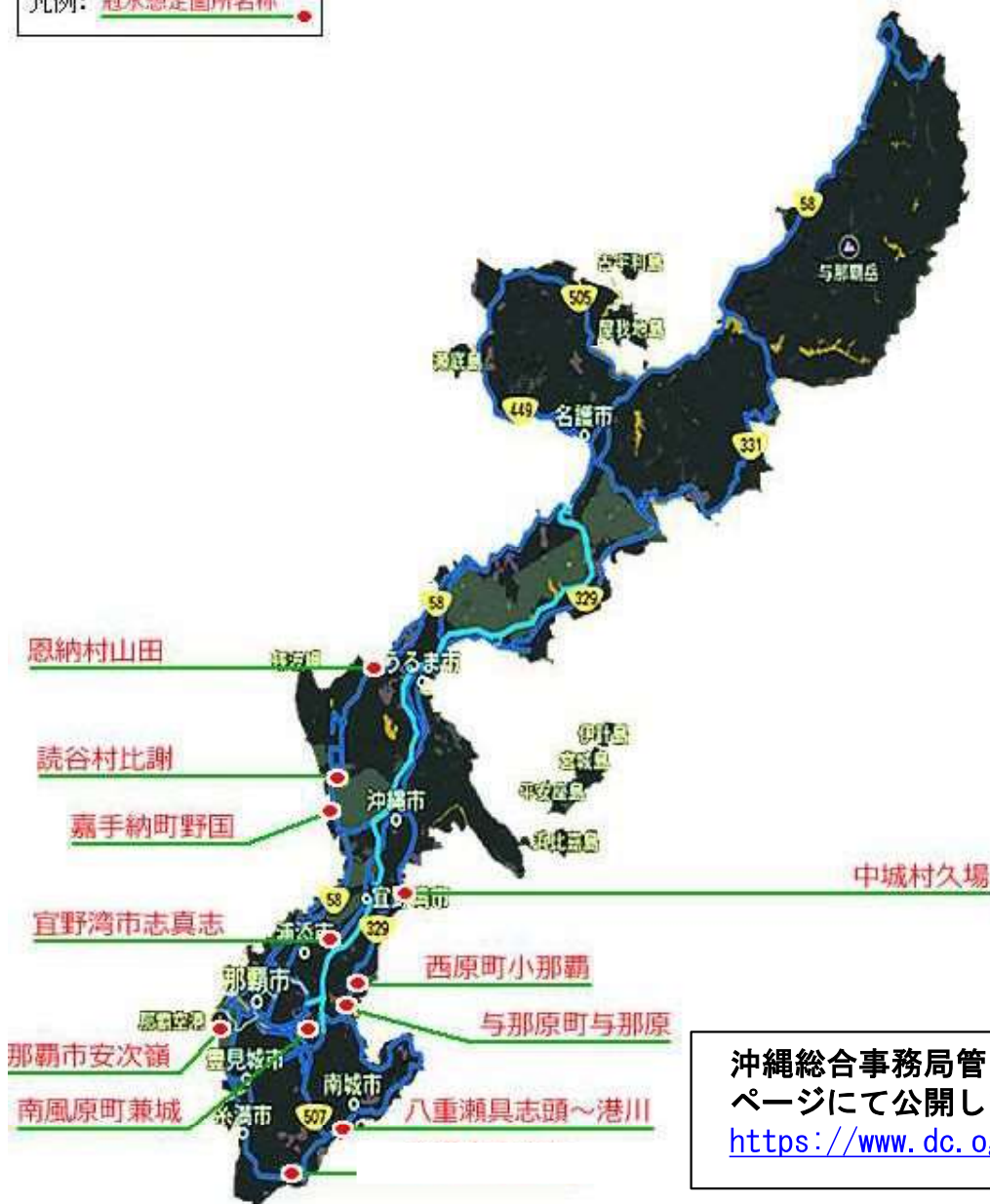
<https://www.dc.ogb.go.jp/hokkoku/saigai.html>



台風に伴う道路への影響（直轄国道 冠水想定箇所）

直轄国道冠水想定箇所位置図

凡例：冠水想定箇所名称



路線ごと冠水想定箇所詳細

国道58号

恩納村山田

読谷村比謝

嘉手納町野国

国道329号

中城村久場

西原町小那覇

与那原町与那原

南風原町兼城

国道330号

宜野湾市志真志

国道331号

八重瀬町具志頭～港川

国道332号

那覇市安次嶺



沖縄総合事務局管内の道路冠水注意箇所については、沖縄総合事務局開発建設部 ホームページにて公開しております。

<https://www.dc.ogb.go.jp/road/kansuulist/index.html>

- ▶大雨や強風、越波により**災害発生の恐れ**がある場合は、**通行止め**になる可能性があります。
- ▶アンダーパス構造の箇所や低い土地の箇所では**道路が冠水**し、**通行できない**可能性があります。
- ▶今後発表される各種情報に注意し、**警戒が必要な地域や時間帯**は、**不要不急の外出**を控えて頂きますようお願いいたします。

<最新の道路情報>

最新の道路情報は、各道路管理者のホームページ等をご確認ください。

【道路交通に関する情報】

- ◆日本道路交通情報センターホームページ

<https://www.jartic.or.jp/>

- ◆沖縄総合事務局ホームページ(災害(台風等)関連情報)

https://www.ogb.go.jp/soumu/bousai/soumu_saigaikannrenjyouhou

- ◆沖縄地域における道路冠水注意箇所マップ

<http://www.dc.ogb.go.jp/road/kansuiliblist/index.html>

- ◆沖縄防災情報ポータルサイト ハイサイ！防災で一びる(沖縄県)

<https://bousai-okinawa.my.salesforce-sites.com/>

- ◆道路情報提供システム

<https://www.road-info-prvs.mlit.go.jp/roadinfo/pc/>

- ◆西日本高速道路株式会社ホームページ

<https://www.w-nexco.co.jp/>

※公共交通（バス、モノレール）の情報につきましては、各機関のホームページをご確認ください。